SZKIC LOKALIZACJI 1 : 50 000 (gm.Brzeźnio)

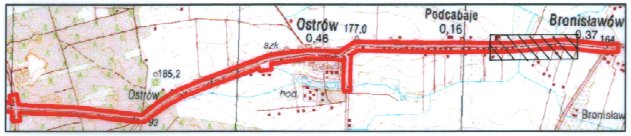
Ostrów
0,46
177,0
Podcabaje
0,16
Bronisławów
0,37
164
szk
185,2
Ostrów
hod.
93
Bronisław

woj. łódzkie, powiat sieradzki

gmina: Brąszewice, Brzeźnio

obiekt: Bronisławó, Podcabaje, Ostrów, Zwierzyniec, Zadębieniec ark. 13 (15)

MAPA SYTUACYJNO–WYSOKOŚCIOWA
Z GEODEZYJNĄ INWENTARYZACJĄ URZĄDZEŃ PODZIEMNYCH

skala 1:500

Wykonano na podstawie mapy syt.–wys. w skali 1:1000

sekcje: 121.44 1.161, 162

Pomiar w terenie wykonał: Usługi Geodezyjne i Kartograficzne "GEODeS"

Aktualizację mapy numerycznej w systemie EWMAPA wykonał:

Powiatowy Ośrodek Dokumentacji Geodezyjno Kartograficznej w Sieradzu

STAROSTA POWIATU SIERADZKIEGO
Powiatowy Ośrodek Dokumentacji
Geodezyjno-Kartograficznej

W obszarze oznaczonym linią przerywaną, dokonano aktualizacji treści mapy zasadniczej. Dokumenty z pomiaru uzupełniającego przyjęto do zasobu powiatowego w dniu 2007.01.29 i zaewidencjonowano pod nr 1422–180/2007. Niniejsza mapa może służyć do celów projektowych. Projektowane obiekty budowlane wymagające pozwolenia na budowę podlegają wytyczeniu i inwentaryzacji powykonawczej przez jednostki uprawnione do wykonywania prac geodezyjnych.

Sieradz 2007.01.29
(miejscowość i data) (imię i nazwisko, podpis stanowisko służbowe osoby upoważnionej)

Z up. STAROSTY
Jadwiga Jarmulska
/Starszy Inspektor/

Układ współrzędnych: 1965

Układ odniesienia: Kronsztadt 1960

Mapa aktualna na dzień: 15.11.2006

STAROSTA POWIATU SIERADZKIEGO
Powiatowy Ośrodek Dokumentacji
Geodezyjno-Kartograficznej

Reprodukowanie, rozpowszechnianie i rozprowadzanie niniejszego dokumentu wymaga zezwolenia, o którym mowa w art. 18 ustawy z dnia 17 maja 1989 r. — Prawo geodezyjne i kartograficzne (Dz. U. Nr 30, poz. 163, z późniejszymi zmianami).

Sieradz 2007.01.29
(miejscowość i data) (imię i nazwisko, podpis stanowisko służbowe osoby upoważnionej)

Z up. STAROSTY
Jadwiga Jarmulska
/Starszy Inspektor/

Kierownik roboty

Wacław Zbigniew Stępień

UWAGA:
Nie wyklucza się istnienia w terenie innych przewodów, o których brak informacji wynika z zaszłości historycznych lub niedopełnienia przepisów zgłoszenia do inwentaryzacji (Ustawa Prawo Geodezyjne i Kartograficzne – Dz.U. 30/1989, poz. 163)

Obiekty projektowane – nr uzgodnienia	jednostka	data	podpis
Brak	STAROSTWO POWIATOWE w SIERADZU Zespół Uzgadniania Dokumentacji [illegible] Sieradz, ul. Warneńczyka 1	15.01.07.	

łączy ark. 12

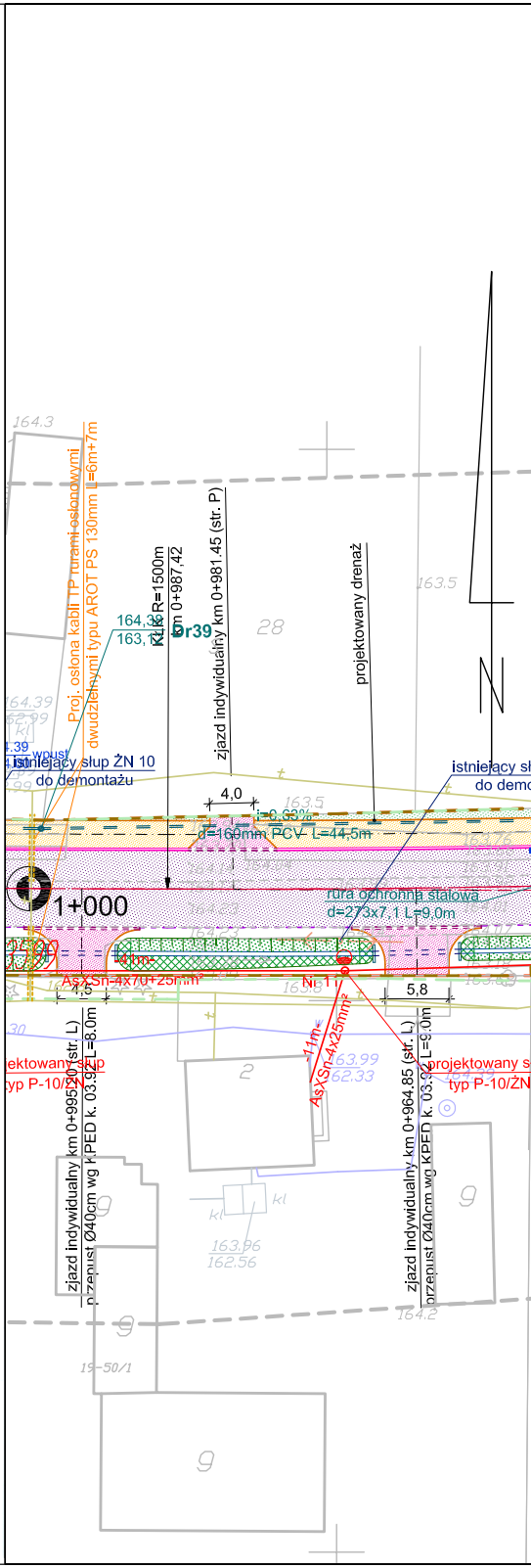
164.3
Proj. osłona kabli TP rurami osłonowymi
dwudzielnymi typu AROT PS 130mm L=6m+7m
KŁK R=1500m
km 0+987,42
164,32
163,17
Dr39
zjazd indywidualny km 0+981.45 (str. P)
28
projektowany drenaż
163.5
N
164.39
162.99
kl
wpust
istniejący słup ŻN 10
do demontażu
istniejący słup
do demontażu
4,0
i=0,33%
d=160mm PCV L=44,5m
1+000
rura ochronna stalowa
d=273x7,1 L=9,0m
-41m-
AsXSn-4x70+25mm²
Nr 1
4,5
5,8
-11m-
AsXSn-4x25mm²
projektowany słup
typ P-10/ŻN
zjazd indywidualny km 0+995.20 (str. L)
przepust Ø40cm wg KPED k. 03.92 L=8.0m
zjazd indywidualny km 0+964.85 (str. L)
przepust Ø40cm wg KPED k. 03.92 L=9.0m
163.99
162.33
2
163.96
162.56
9
164.2
19–50/1

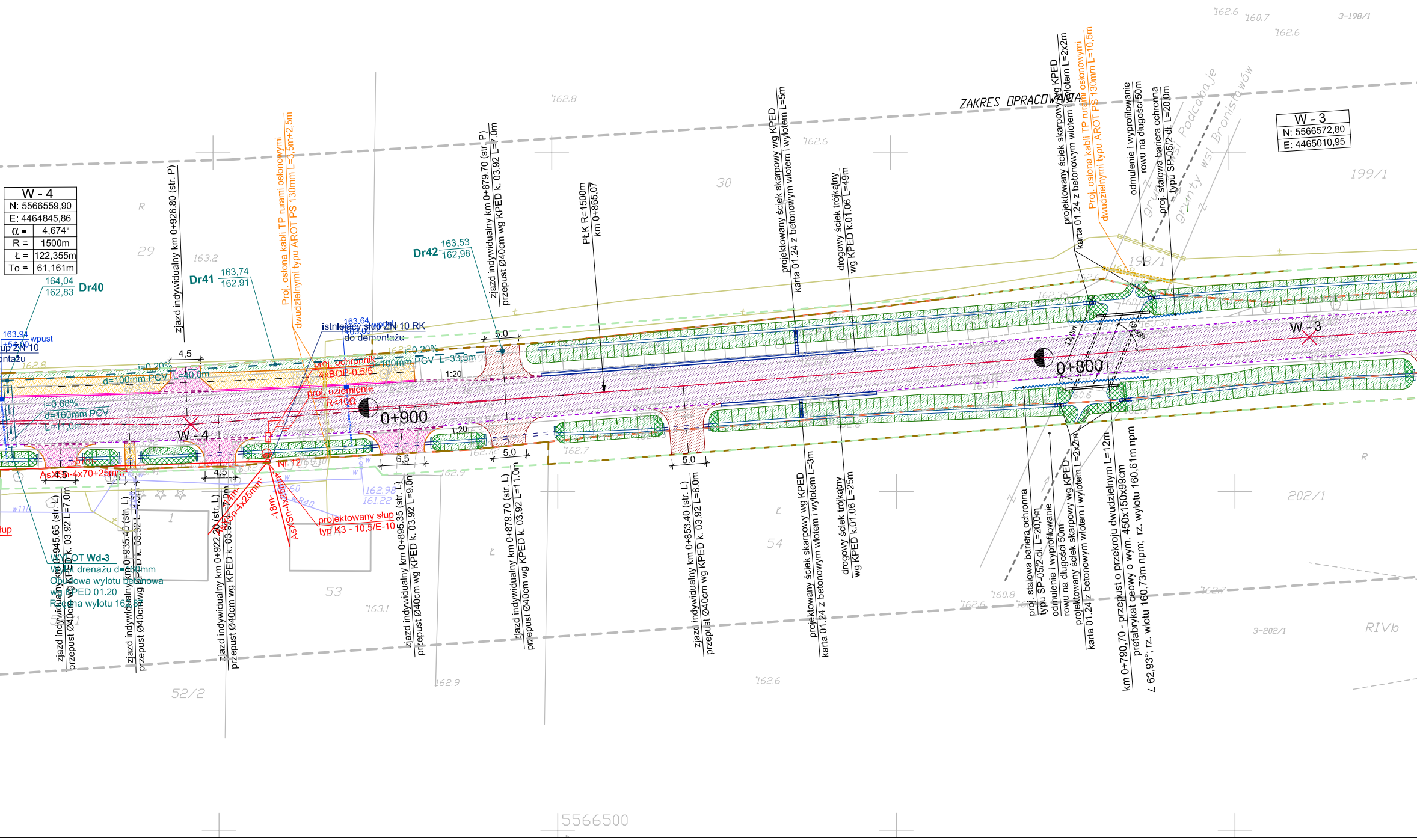
ZAKRES OPRACOWANIA
W - 4
N: 5566559,90
E: 4464845,86
α = 4,674°
R = 1500m
Ł = 122,355m
To = 61,161m
W - 3
N: 5566572,80
E: 4465010,95
Dr40
164,04
162,83
Dr41
163,74
162,91
Dr42
163,53
162,98
zjazd indywidualny km 0+926.80 (str. P)
Proj. osłona kabli TP rurami osłonowymi dwudzielnymi typu AROT PS 130mm L=3,5m+2,5m
zjazd indywidualny km 0+879.70 (str. P)
przepust Ø40cm wg KPED k. 03.92 L=7,0m
PŁK R=1500m
km 0+865,07
projektowany ściek skarpowy wg KPED
karta 01.24 z betonowym wlotem i wylotem L=5m
drogowy ściek trójkątny
wg KPED k.01.06 L=49m
projektowany ściek skarpowy wg KPED
karta 01.24 z betonowym wlotem i wylotem L=2x2m
Proj. osłona kabli TP rurami osłonowymi dwudzielnymi typu AROT PS 130mm L=10,5m
odmulenie i wyprofilowanie
rowu na długości 50m
proj. stalowa bariera ochronna
typu SP-05/2 dł. L=20,0m
grunty wsi Podcabaje
grunty wsi Bronisławów
istniejący słup ŻN 10 RK
do demontażu
proj. ochronnik
4xBOP-0,5/5
proj. uziemienie
R<10Ω
i=0,20%
d=100mm PCV L=40,0m
d=100mm PCV L=33,5m
i=0,68%
d=160mm PCV
L=11,0m
0+900
0+800
W - 4
W - 3
1:20
4,5
5.0
6,5
wpust
AsXSn-4x70+25mm²
Nr 12
AsXSn-4x25mm²
projektowany słup
typ K3 - 10,5/E-10
WYLOT Wd-3
Wylot drenażu d=160mm
Ciosowa wylotu betonowa
wg KPED 01.20
Rzędna wylotu 162,8
zjazd indywidualny km 0+945.65 (str. L)
przepust Ø40cm wg KPED k. 03.92 L=7,0m
zjazd indywidualny km 0+935.40 (str. L)
przepust Ø40cm wg KPED k. 03.92 L=4,0m
zjazd indywidualny km 0+922.20 (str. L)
przepust Ø40cm wg KPED k. 03.92 L=7,0m
zjazd indywidualny km 0+895.35 (str. L)
przepust Ø40cm wg KPED k. 03.92 L=9,0m
zjazd indywidualny km 0+879.70 (str. L)
przepust Ø40cm wg KPED k. 03.92 L=11,0m
zjazd indywidualny km 0+853.40 (str. L)
przepust Ø40cm wg KPED k. 03.92 L=8,0m
projektowany ściek skarpowy wg KPED
karta 01.24 z betonowym wlotem i wylotem L=3m
drogowy ściek trójkątny
wg KPED k.01.06 L=25m
proj. stalowa bariera ochronna
typu SP-05/2 dł. L=20,0m
odmulenie i wyprofilowanie
rowu na długości 50m
projektowany ściek skarpowy wg KPED
karta 01.24 z betonowym wlotem i wylotem L=2x2m
km 0+790,70 - przepust o przekroju dwudzielnym L=12m
prefabrykat ceowy o wym. 450x150x99cm
∠ 62,93°; rz. wlotu 160,73m npm; rz. wylotu 160,61m npm
12,0m
29
30
53
54
1
52/2
198/1
199/1
202/1
3-198/1
3-202/1
RIVb
5566500
162.8
162.6
163.2
162.9
163.1
162.7
160.7
160.8

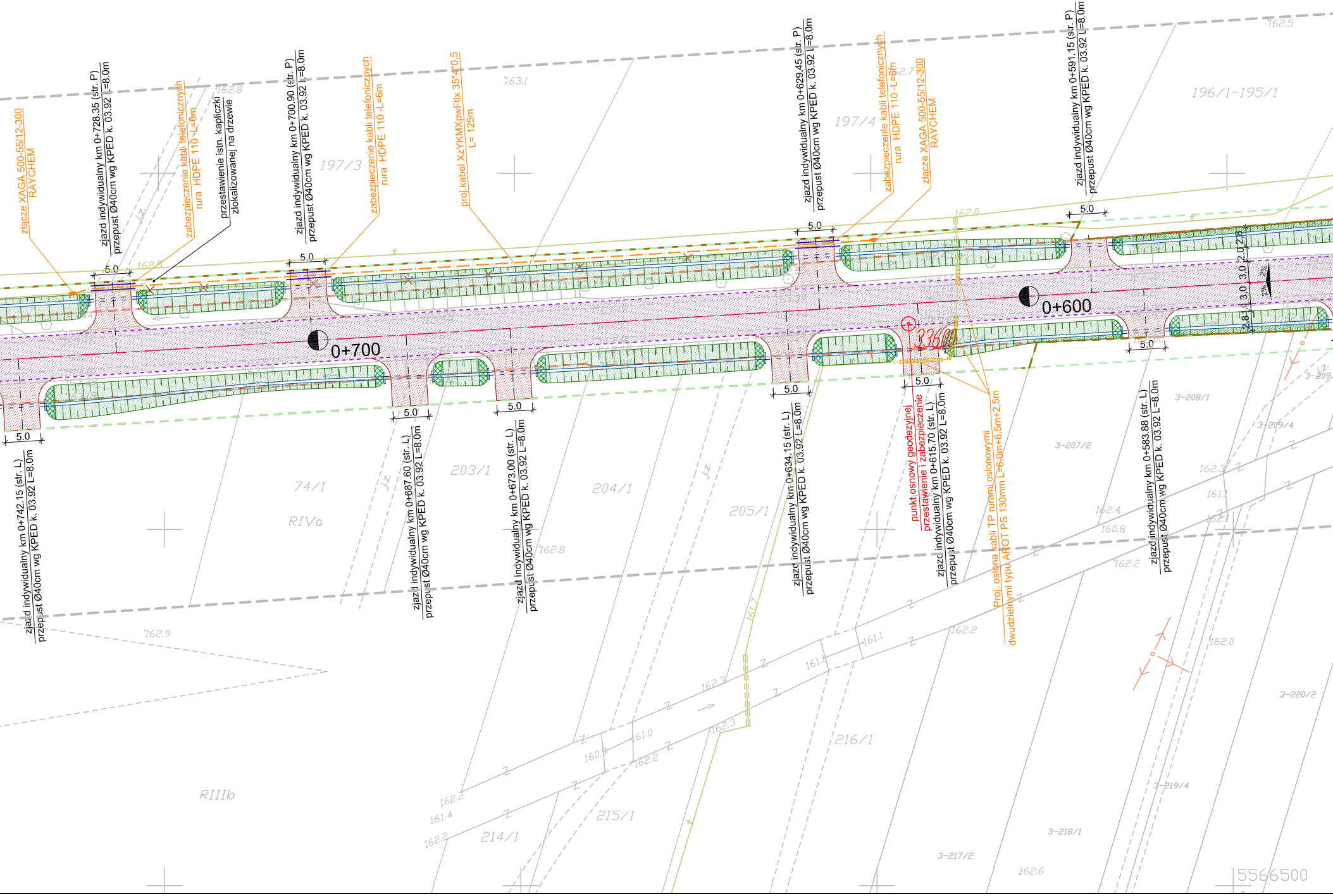
złącze XAGA 500-55/12-300 RAYCHEM
zjazd indywidualny km 0+728.35 (str. P)
przepust Ø40cm wg KPED k. 03.92 L=8.0m
zabezpieczenie kabli telefonicznych rura HDPE 110 -L=6m
przestawienie istn. kapliczki zlokalizowanej na drzewie
zjazd indywidualny km 0+700.90 (str. P)
przepust Ø40cm wg KPED k. 03.92 L=8.0m
zabezpieczenie kabli telefonicznych rura HDPE 110 -L=6m
proj.kabel XzYKMXpwFtlx 35*4*0,5 L= 125m
zjazd indywidualny km 0+629.45 (str. P)
przepust Ø40cm wg KPED k. 03.92 L=8.0m
zabezpieczenie kabli telefonicznych rura HDPE 110 -L=6m
złącze XAGA 500-55/12-300 RAYCHEM
zjazd indywidualny km 0+591.15 (str. P)
przepust Ø40cm wg KPED k. 03.92 L=8.0m
0+700
0+600
3360
5.0
2.8
3.0
3.0
2.8
2.0
2%
2%
zjazd indywidualny km 0+742.15 (str. L)
przepust Ø40cm wg KPED k. 03.92 L=8.0m
zjazd indywidualny km 0+687.60 (str. L)
przepust Ø40cm wg KPED k. 03.92 L=8.0m
zjazd indywidualny km 0+673.00 (str. L)
przepust Ø40cm wg KPED k. 03.92 L=8.0m
zjazd indywidualny km 0+634.15 (str. L)
przepust Ø40cm wg KPED k. 03.92 L=8.0m
punkt osnowy geodezyjnej przestawienie i zabezpieczenie
zjazd indywidualny km 0+615.70 (str. L)
przepust Ø40cm wg KPED k. 03.92 L=8.0m
Proj. osłona kabli TP rurami osłonowymi dwudzielnymi typu AROT PS 130mm L=6,0m+6,5m+2,5m
zjazd indywidualny km 0+583.88 (str. L)
przepust Ø40cm wg KPED k. 03.92 L=8.0m
197/3
197/4
196/1-195/1
74/1
RIVa
203/1
204/1
205/1
216/1
215/1
214/1
RIIIb
3-207/2
3-208/1
3-209/4
3-209
3-217/2
3-218/1
3-219/4
3-220/2
163.1
162.8
162.5
162.7
162.0
162.9
162.8
162.3
161.1
162.4
160.8
162.2
162.1
161.7
161.0
160.9
161.4
162.6
5566500

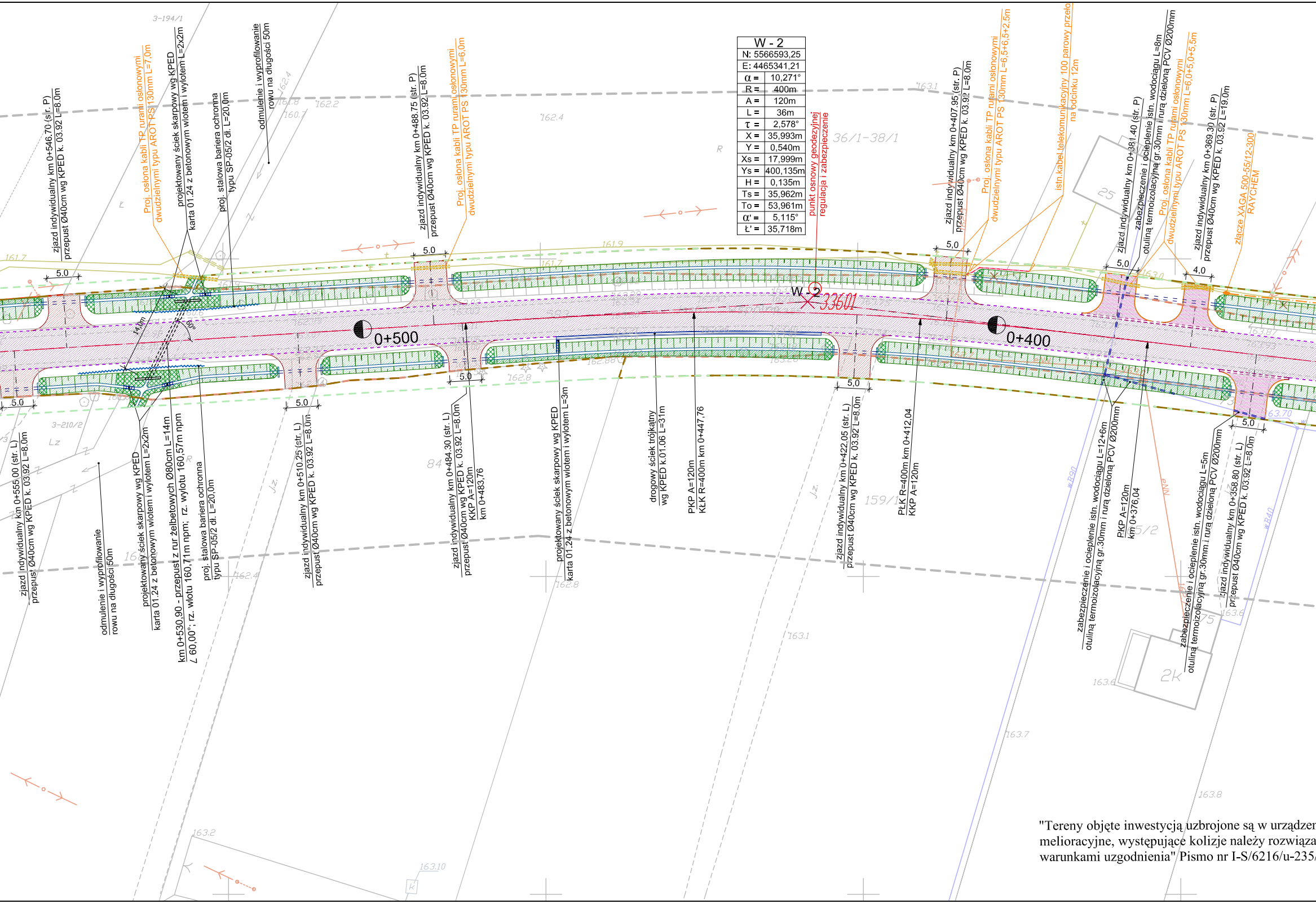
zjazd indywidualny km 0+546.70 (str. P)
przepust Ø40cm wg KPED k. 03.92 L=8.0m
Proj. osłona kabli TP rurami osłonowymi
dwudzielnymi typu AROT PS 130mm L=7,0m
projektowany ściek skarpowy wg KPED
karta 01.24 z betonowym wlotem i wylotem L=2x2m
proj. stalowa bariera ochronna
typu SP-05/2 dł. L=20,0m
odmulenie i wyprofilowanie
rowu na długości 50m
zjazd indywidualny km 0+488.75 (str. P)
przepust Ø40cm wg KPED k. 03.92 L=8.0m
Proj. osłona kabli TP rurami osłonowymi
dwudzielnymi typu AROT PS 130mm L=6,0m
punkt osnowy geodezyjnej
regulacja i zabezpieczenie
zjazd indywidualny km 0+407.95 (str. P)
przepust Ø40cm wg KPED k. 03.92 L=8.0m
Proj. osłona kabli TP rurami osłonowymi
dwudzielnymi typu AROT PS 130mm L=6,5+6,5+2,5m
istn.kabel telekomunikacyjny 100 parowy przeło
na odcinku 12m
zjazd indywidualny km 0+381.40 (str. P)
zabezpieczenie i ocieplenie istn. wodociągu L=8m
otuliną termoizolacyjną gr.30mm i rurą dzieloną PCV Ø200mm
Proj. osłona kabli TP rurami osłonowymi
dwudzielnymi typu AROT PS 130mm L=6,0+5,0+5,5m
zjazd indywidualny km 0+369.30 (str. P)
przepust Ø40cm wg KPED k. 03.92 L=19.0m
złącze XAGA 500-55/12-300
RAYCHEM
3-194/1
36/1-38/1
25
W-2
33601
0+500
0+400
5.0
5,0
4,0
14,0m
60°
3-210/2
Lz
84
159/1
165/2
75
2K
Jz.
eNN
wB90
wB40
161.7
161.9
162.2
162.4
162.8
163.0
163.1
163.2
163.6
163.7
163.70
163.8
163.10
zjazd indywidualny km 0+555.00 (str. L)
przepust Ø40cm wg KPED k. 03.92 L=8.0m
odmulenie i wyprofilowanie
rowu na długości 50m
projektowany ściek skarpowy wg KPED
karta 01.24 z betonowym wlotem i wylotem L=2x2m
km 0+530,90 - przepust z rur żelbetowych Ø80cm L=14m
∠ 60,00°; rz. wlotu 160,71m npm; rz. wylotu 160,57m npm
proj. stalowa bariera ochronna
typu SP-05/2 dł. L=20,0m
zjazd indywidualny km 0+510.25 (str. L)
przepust Ø40cm wg KPED k. 03.92 L=8.0m
zjazd indywidualny km 0+484.30 (str. L)
przepust Ø40cm wg KPED k. 03.92 L=8.0m
KKP A=120m
km 0+483,76
projektowany ściek skarpowy wg KPED
karta 01.24 z betonowym wlotem i wylotem L=3m
drogowy ściek trójkątny
wg KPED k.01.06 L=31m
PKP A=120m
KŁK R=400m km 0+447,76
zjazd indywidualny km 0+422.05 (str. L)
przepust Ø40cm wg KPED k. 03.92 L=8.0m
PŁK R=400m km 0+412,04
KKP A=120m
zabezpieczenie i ocieplenie istn. wodociągu L=12+6m
otuliną termoizolacyjną gr.30mm i rurą dzieloną PCV Ø200mm
PKP A=120m
km 0+376,04
zabezpieczenie i ocieplenie istn. wodociągu L=5m
otuliną termoizolacyjną gr.30mm i rurą dzieloną PCV Ø200mm
zjazd indywidualny km 0+358.80 (str. L)
przepust Ø40cm wg KPED k. 03.92 L=8.0m

W - 2	
N: 5566593,25	
E: 4465341,21	
α =	10,271°
R =	400m
A =	120m
L =	36m
τ =	2,578°
X =	35,993m
Y =	0,540m
Xs =	17,999m
Ys =	400,135m
H =	0,135m
Ts =	35,962m
To =	53,961m
α' =	5,115°
Ł' =	35,718m

"Tereny objęte inwestycją uzbrojone są w urządzen
melioracyjne, występujące kolizje należy rozwiąza
warunkami uzgodnienia" Pismo nr I-S/6216/u-235/

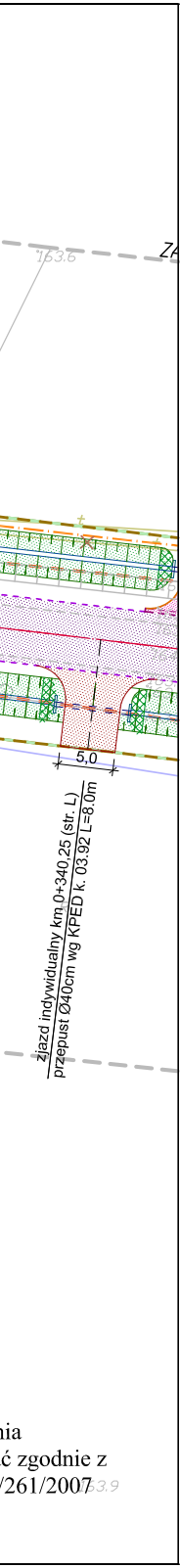
163.6
ZA
łączy ark. 14
5,0
zjazd indywidualny km 0+340,25 (str. L)
przepust Ø40cm wg KPED k. 03.92 L=8,0m
63.9

nia
ć zgodnie z
/261/2007

LEGENDA

═	proj. krawężnik betonowy 20x30cm
─	proj. obrzeże chodnikowe 8x30cm
- - - -	proj. krawędź jezdni
—·—·—	proj. oś drogi
— — —	linie rozgraniczające drogę
— — —	linie rozgraniczające teren
— — —	granica pasa drogowego
▨	proj. nawierzchnia jezdni
▨	proj. nawierzchnia na chodnikach
▨	proj. nawierzchnia na zjazdach ulicznych
▨	proj. nawierzchnia na zjazdach drogowych / drogi wewnętrznej
═	proj. rów otwarty
▩	umocnienie rowu płytami ażurowymi
─	granica działek

Przedsiębiorstwo Robót Inżynieryjnych
Zakład Usług Projektowo-Konsultingowych
ul. Pogodna 6/27 63 - 600 Kępno
tel. 0-501 592 890 tel/fax 0-62 78 21 767

Temat	**Projekt rozbudowy odcinka drogi powiatowej nr 1708E Brzeźnio - skrzyżowanie (Czartoryja - Godynice) Część I**		
Inwestor	**Powiat Sieradzki** Plac Wojewódzki 3, 98-200 Sieradz		
Rysunek	**PROJEKT ZAGOSPODAROWANIA TERENU**		
Branża	**DROGOWA - ETAP I**		
Rys. nr **1.2**	**Projektant**	**techn. Marek Wojtaszczyk nr up. 14/93/OP**	
Skala 1:500	**Asystenci Projektanta**	**mgr inż. Jacek Małecki**	
		mgr inż. Sylwester Koliński	
Data oprac. 02.2007r.	**Sprawdzający**	**mgr. inż Sławomir Suski nr up. WRR-I-7131-38/02**	