SZKIC LOKALIZACJI 1 : 50 000 (gm.Brąszewice)


Zadębieniec
Jończyk
Szczęsie
0.05
Zwierzyniec
0.08
182
Szczęsie
Zadębieniec
0,09
178

woj. łódzkie, powiat sieradzki

gmina: Brąszewice, Brzeźnio

obiekt: Bronisławó, Podcabaje, Ostrów, Zwierzyniec, Zadębieniec ark. 3 (15)

MAPA SYTUACYJNO-WYSOKOŚCIOWA Z GEODEZYJNĄ INWENTARYZACJĄ URZĄDZEŃ PODZIEMNYCH

skala 1:500

Wykonano na podstawie mapy syt.-wys. w skali 1:1000

sekcje: 121.432.183, 184

Pomiar w terenie wykonał: Usługi Geodezyjne i Kartograficzne "GEODeS"

Aktualizację mapy numerycznej w systemie EWMAPA wykonał:

Powiatowy Ośrodek Dokumentacji Geodezyjno Kartograficznej w Sieradzu

STAROSTA POWIATU SIERADZKIEGO
Powiatowy Ośrodek Dokumentacji
Geodezyjno-Kartograficznej

W obszarze oznaczonym linią przerywaną, dokonano aktualizacji treści mapy zasadniczej. Dokumenty z pomiaru uzupełniającego przyjęto do zasobu powiatowego w dniu 2007.01.29. i zaewidencjonowano pod nr 1422 - 180/2007. Niniejsza mapa może służyć do celów projektowych. Projektowane obiekty budowlane wymagające pozwolenia na budowę podlegają wytyczeniu i inwentaryzacji powykonawczej przez jednostki uprawnione do wykonywania prac geodezyjnych.

Sieradz 2007.01.29
(miejscowość i data)

Z up. STAROSTY
(imię i nazwisko, podpis stanowisko służbowe osoby upoważnionej)
Jadwiga Jarmulska
/Starszy Inspektor/

STAROSTA POWIATU SIERADZKIEGO
Powiatowy Ośrodek Dokumentacji
Geodezyjno-Kartograficznej

Reprodukowanie, rozpowszechnianie i rozprowadzanie niniejszego dokumentu wymaga zezwolenia, o którym mowa w art. 18 ustawy z dnia 17 maja 1989 r. — Prawo geodezyjne i kartograficzne (Dz. U. Nr 30, poz. 163, z późniejszymi zmianami).

Sieradz 2007.01.29
(miejscowość i data)

(imię i nazwisko, podpis stanowisko służbowe osoby upoważnionej)
Z up. STAROSTY
Jadwiga Jarmulska
/Starszy Inspektor/

Układ współrzędnych: 1965

Układ odniesienia: Kronsztadt 1960

Mapa aktualna na dzień: 15.11.2006

Kierownik roboty

Wacław Zbigniew Stępień

UWAGA:

Nie wyklucza się istnienia w terenie innych przewodów,
o których brak informacji wynika z zaszłości historycznych
lub niedopełnienia przepisów zgłoszenia do inwentaryzacji
(Ustawa Prawo Geodezyjne i Kartograficzne – Dz.U. 30/1989, poz. 163)

Obiekty projektowane – nr uzgodnienia	jednostka	data	podpis
Brak	STAROSTWO POWIATOWE w SIERADZU Zespół Uzgadniania Dokumentacji 98-200 Sieradz, ul. Warneńczyka 1	15.01.07	

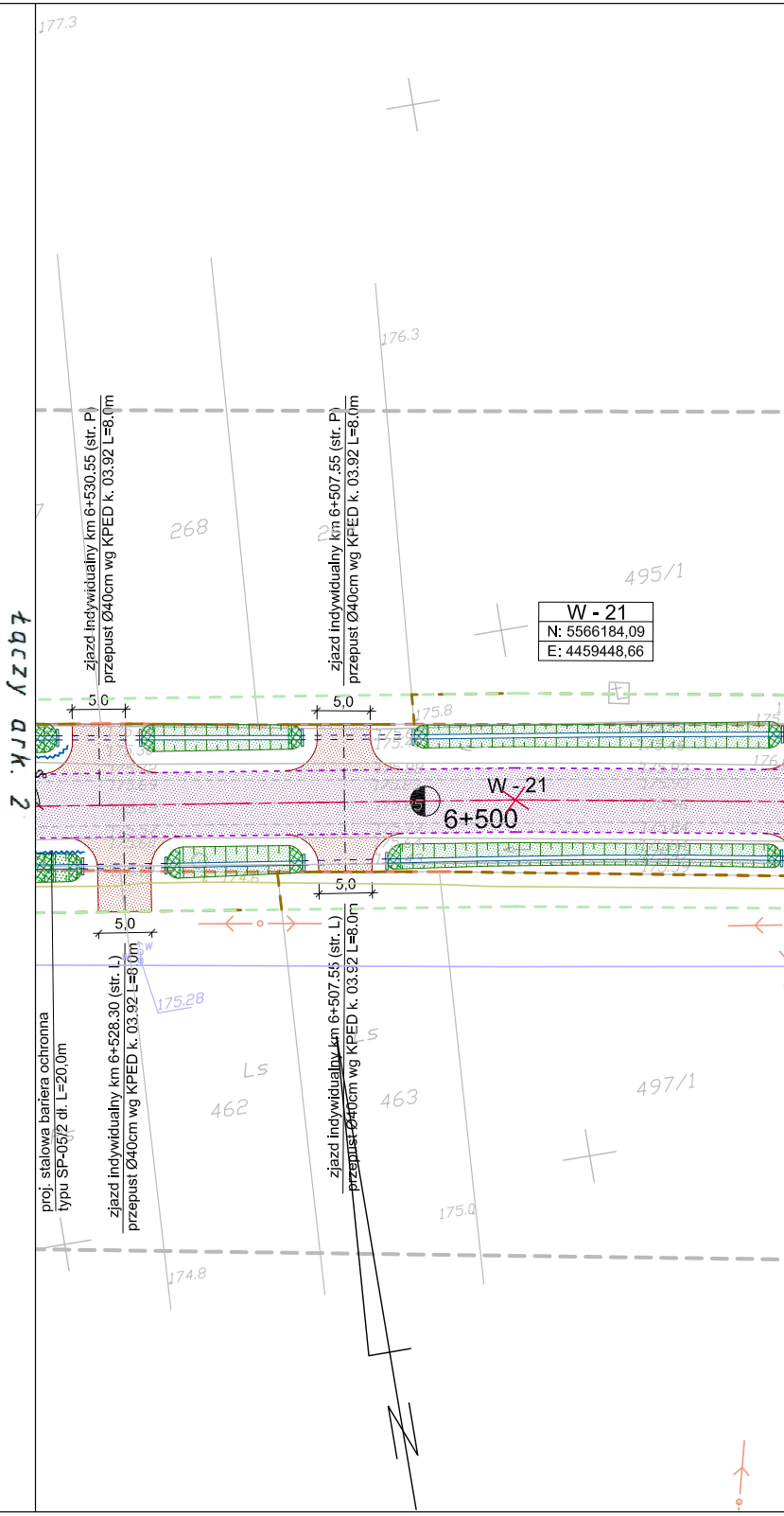
łączy ark. 2
177.3
176.3
268
495/1
W - 21
N: 5566184,09
E: 4459448,66
zjazd indywidualny km 6+530.55 (str. P)
przepust Ø40cm wg KPED k. 03.92 L=8.0m
zjazd indywidualny km 6+507.55 (str. P)
przepust Ø40cm wg KPED k. 03.92 L=8.0m
5,0
5,0
175.8
W - 21
6+500
5,0
5,0
174.6
175.28
proj. stalowa bariera ochronna
typu SP-05/2 dł. L=20,0m
zjazd indywidualny km 6+528.30 (str. L)
przepust Ø40cm wg KPED k. 03.92 L=8.0m
zjazd indywidualny km 6+507.55 (str. L)
przepust Ø40cm wg KPED k. 03.92 L=8.0m
Ls
Ls
462
463
497/1
175.0
174.8

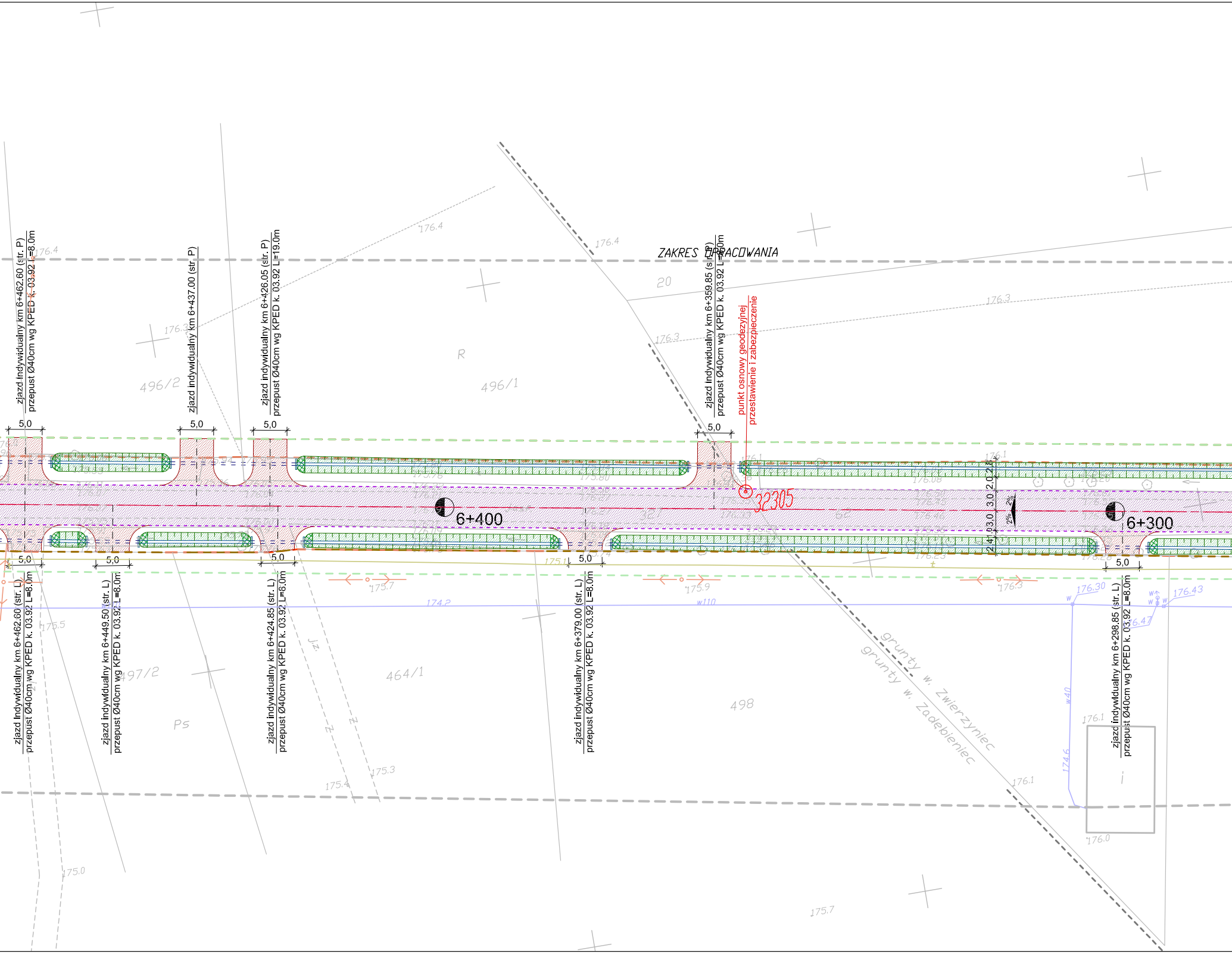
ZAKRES OPRACOWANIA
zjazd indywidualny km 6+462.60 (str. P)
przepust Ø40cm wg KPED k. 03.92 L=8.0m
zjazd indywidualny km 6+437.00 (str. P)
zjazd indywidualny km 6+426.05 (str. P)
przepust Ø40cm wg KPED k. 03.92 L=19.0m
zjazd indywidualny km 6+359.85 (str. P)
przepust Ø40cm wg KPED k. 03.92 L=8.0m
punkt osnowy geodezyjnej
przestawienie i zabezpieczenie
32305
5,0
6+400
6+300
2%
2%
2.8
2.0
3.0
3.0
2.4
496/2
496/1
R
20
176.4
176.3
176.1
497/2
Ps
464/1
498
Jz
grunty w. Zwierzyniec
grunty w. Zadębieniec
174.2
w110
w40
176.30
176.43
176.47
175.7
175.9
176.3
175.5
175.4
175.3
175.0
175.7
176.0
174.6
zjazd indywidualny km 6+462.60 (str. L)
przepust Ø40cm wg KPED k. 03.92 L=8.0m
zjazd indywidualny km 6+449.50 (str. L)
przepust Ø40cm wg KPED k. 03.92 L=8.0m
zjazd indywidualny km 6+424.85 (str. L)
przepust Ø40cm wg KPED k. 03.92 L=8.0m
zjazd indywidualny km 6+379.00 (str. L)
przepust Ø40cm wg KPED k. 03.92 L=8.0m
zjazd indywidualny km 6+298.85 (str. L)
przepust Ø40cm wg KPED k. 03.92 L=8.0m

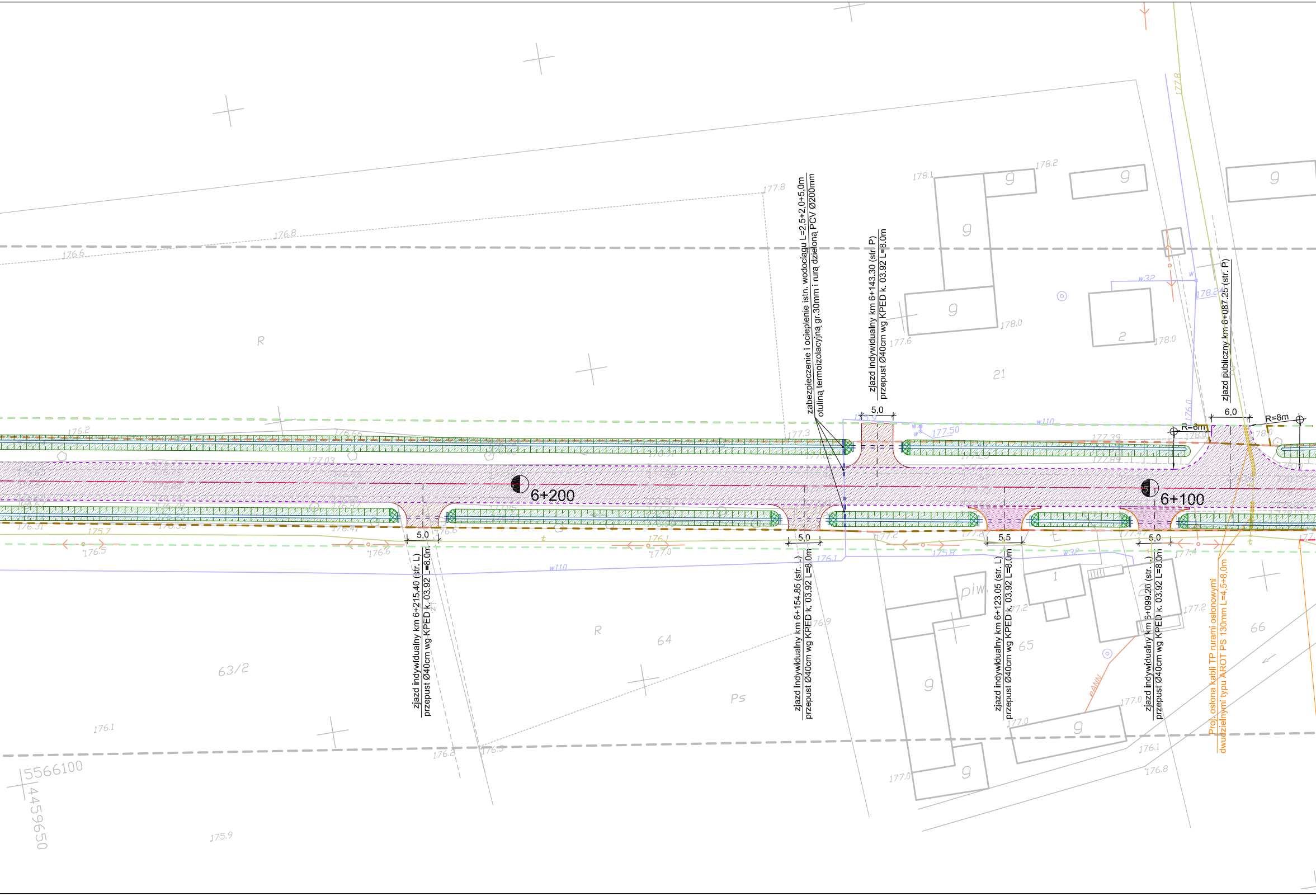
zabezpieczenie i ocieplenie istn. wodociągu L=2,5+2,0+5,0m
otuliną termoizolacyjną gr.30mm i rurą dzieloną PCV Ø200mm
zjazd indywidualny km 6+143.30 (str. P)
przepust Ø40cm wg KPED k. 03.92 L=8.0m
zjazd publiczny km 6+087.25 (str. P)
6,0
R=8m
R=8m
5,0
6+200
6+100
5,0
zjazd indywidualny km 6+215.40 (str. L)
przepust Ø40cm wg KPED k. 03.92 L=8.0m
5,0
zjazd indywidualny km 6+154.85 (str. L)
przepust Ø40cm wg KPED k. 03.92 L=8.0m
5,5
zjazd indywidualny km 6+123.05 (str. L)
przepust Ø40cm wg KPED k. 03.92 L=8.0m
5,0
zjazd indywidualny km 6+099.20 (str. L)
przepust Ø40cm wg KPED k. 03.92 L=8.0m
Proj. osłona kabli TP rurami osłonowymi
dwudzielnymi typu AROT PS 130mm L=4,5+8,0m
R
21
63/2
R
64
Ps
65
66
piw
g
2
1
w110
w32
5566100
4459650
176.6
176.8
177.8
178.1
178.2
178.0
177.6
176.2
177.3
177.50
176.5
176.6
176.1
177.0
175.7
175.8
176.1
176.9
177.2
177.4
177.0
176.1
176.8
176.2
176.3
175.9
177.0

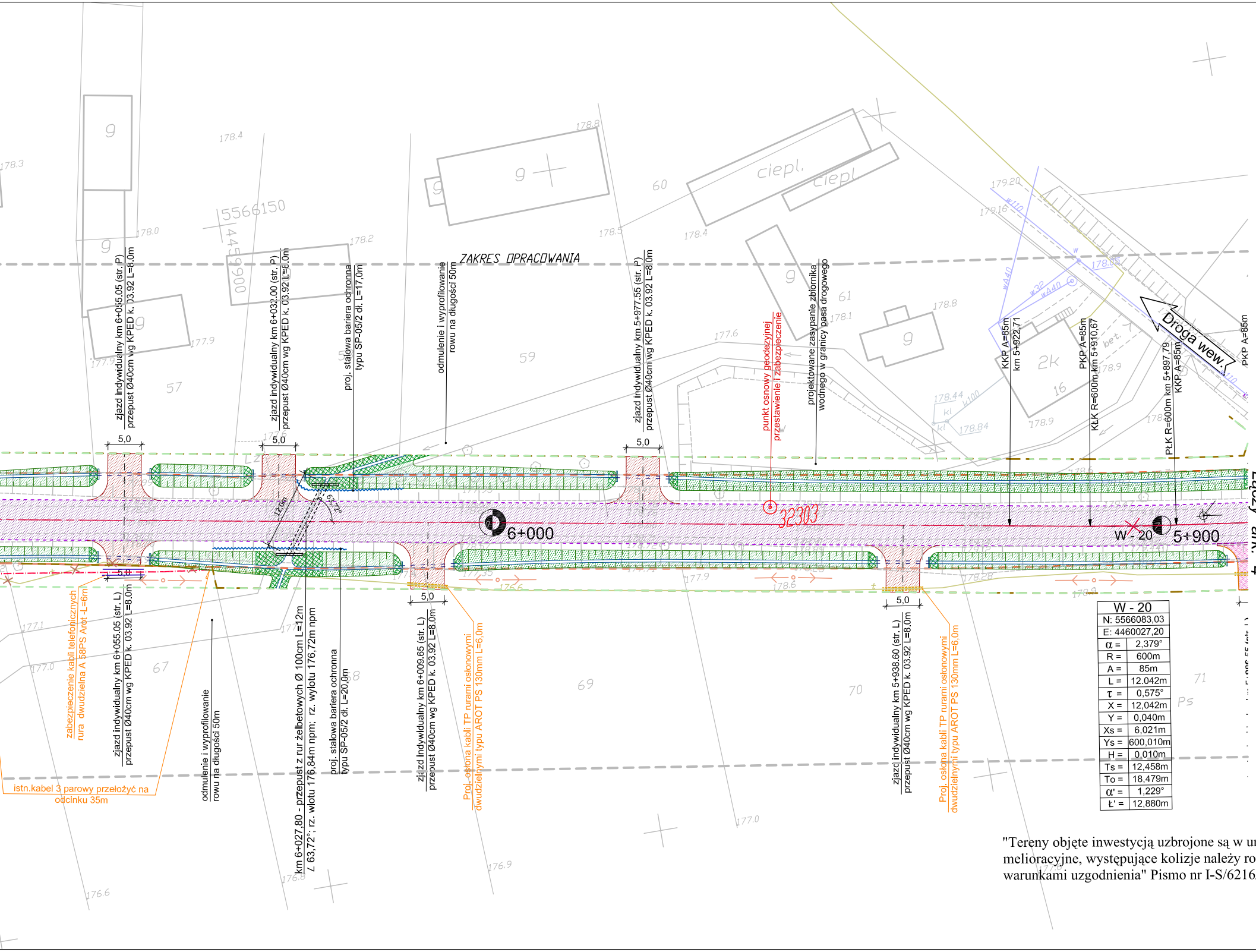
ZAKRES OPRACOWANIA
zjazd indywidualny km 6+055.05 (str. P)
przepust Ø40cm wg KPED k. 03.92 L=8.0m
zjazd indywidualny km 6+032.00 (str. P)
przepust Ø40cm wg KPED k. 03.92 L=8.0m
proj. stalowa bariera ochronna
typu SP-05/2 dł. L=17,0m
odmulenie i wyprofilowanie
rowu na długości 50m
zjazd indywidualny km 5+977.55 (str. P)
przepust Ø40cm wg KPED k. 03.92 L=8.0m
punkt osnowy geodezyjnej
przestawienie i zabezpieczenie
projektowane zasypanie zbiornika
wodnego w granicy pasa drogowego
KKP A=85m
km 5+922,71
PKP A=85m
KŁK R=600m km 5+910,67
PŁK R=600m km 5+897,79
KKP A=85m
PKP A=85m
Droga wew.
5,0
32303
6+000
W - 20
5+900
Łączy ark. 4
zabezpieczenie kabli telefonicznych
rura dwudzielna A 58PS Arot -L=6m
istn.kabel 3 parowy przełożyć na
odcinku 35m
zjazd indywidualny km 6+055.05 (str. L)
przepust Ø40cm wg KPED k. 03.92 L=8.0m
odmulenie i wyprofilowanie
rowu na długości 50m
km 6+027,80 - przepust z rur żelbetowych Ø 100cm L=12m
∠ 63,72°; rz. wlotu 176,84m npm; rz. wylotu 176,72m npm
proj. stalowa bariera ochronna
typu SP-05/2 dł. L=20,0m
zjazd indywidualny km 6+009.65 (str. L)
przepust Ø40cm wg KPED k. 03.92 L=8.0m
Proj. osłona kabli TP rurami osłonowymi
dwudzielnymi typu AROT PS 130mm L=6,0m
zjazd indywidualny km 5+938.60 (str. L)
przepust Ø40cm wg KPED k. 03.92 L=8.0m
Proj. osłona kabli TP rurami osłonowymi
dwudzielnymi typu AROT PS 130mm L=6,0m
5566150
4459900
ciepl.
g
2k
16
57
59
60
61
67
69
70
71
Ps
bet.
178.4
178.8
178.2
178.0
177.9
177.6
178.5
179.20
179.16
178.05
178.44
178.84
178.9
178.6
177.1
177.0
176.6
176.8
176.9
177.0
w110
wA40
w32
k100
kl

W - 20	
N: 5566083,03	
E: 4460027,20	
α =	2,379°
R =	600m
A =	85m
L =	12.042m
τ =	0,575°
X =	12,042m
Y =	0,040m
Xs =	6,021m
Ys =	600,010m
H =	0,010m
Ts =	12,458m
To =	18,479m
α' =	1,229°
Ł' =	12,880m

"Tereny objęte inwestycją uzbrojone są w urządzenia melioracyjne, występujące kolizje należy rozwiązać zgodnie z warunkami uzgodnienia" Pismo nr I-S/6216/u-235/261/2007

LEGENDA

—	proj. krawężnik betonowy 20x30cm
—	proj. obrzeże chodnikowe 8x30cm
- - -	proj. krawędź jezdni
-·-	proj. oś drogi
- - -	linie rozgraniczające drogę
- - -	linie rozgraniczające teren
- - -	granica pasa drogowego
▨	proj. nawierzchnia jezdni
▨	proj. nawierzchnia na chodnikach
▨	proj. nawierzchnia na zjazdach ulicznych
▨	proj. nawierzchnia na zjazdach drogowych / drogi wewnętrznej
▤	proj. rów otwarty
▩	umocnienie rowu płytami ażurowymi
—	granica działek

Przedsiębiorstwo Robót Inżynieryjnych
Zakład Usług Projektowo-Konsultingowych
ul. Pogodna 6/27 63 - 600 Kępno
tel. 0-501 592 890 tel/fax 0-62 78 21 767

Temat	**Projekt rozbudowy odcinka drogi powiatowej nr 1708E Brzeźnio - skrzyżowanie (Czartoryja - Godynice) Część II**		
Inwestor	**Powiat Sieradzki** Plac Wojewódzki 3, 98-200 Sieradz		
Rysunek	**PLAN SYTUACYJNY**		
Branża	**DROGOWA - ETAP II**		
Rys. nr **2.2**	**Projektant**	**techn. Marek Wojtaszczyk nr up. 14/93/OP**	
Skala 1:500	**Asystenci Projektanta**	**mgr inż. Jacek Małecki**	
		mgr inż. Sylwester Koliński	
Data oprac. 02.2007r.	**Sprawdzający**	**mgr. inż Sławomir Suski nr up. WRR-I-7131-38/02**	