SZKIC LOKALIZACJI 1 : 50 000 (gm.Brąszewice)

Zadębieniec
Jończyk
Szczęsie
0.05
Zwierzyniec
0.08
Szczęsie
Zadębieniec
0.09
178

woj. łódzkie, powiat sieradzki

gmina: Brąszewice, Brzeźnio

obiekt: Bronisławó, Podcabaje, Ostrów, Zwierzyniec, Zadębieniec ark. 1 (15)

MAPA SYTUACYJNO–WYSOKOŚCIOWA
Z GEODEZYJNĄ INWENTARYZACJĄ URZĄDZEŃ PODZIEMNYCH

skala 1:500

Wykonano na podstawie mapy syt.–wys. w skali 1:1000

sekcje: 121.432.173, 174

Pomiar w terenie wykonał: Usługi Geodezyjne i Kartograficzne "GEODeS"

Aktualizację mapy numerycznej w systemie EWMAPA wykonał:

Powiatowy Ośrodek Dokumentacji Geodezyjno Kartograficznej w Sieradzu

STAROSTA POWIATU SIERADZKIEGO
Powiatowy Ośrodek Dokumentacji
Geodezyjno-Kartograficznej

W obszarze oznaczonym linią przerywaną, dokonano aktualizacji treści mapy zasadniczej. Dokumenty z pomiaru uzupełniającego przyjęto do zasobu powiatowego w dniu 2007.01.29 i zaewidencjonowano pod nr 1422-180/2007. Niniejsza mapa może służyć do celów projektowych. Projektowane obiekty budowlane wymagające pozwolenia na budowę podlegają wytyczeniu i inwentaryzacji powykonawczej przez jednostki uprawnione do wykonywania prac geodezyjnych.

Sieradz 2007.01.29
(miejscowość i data) (imię i nazwisko, podpis stanowisko służbowe osoby upoważnionej)

Z up. STAROSTY
Jadwiga Jarmulska
/Starszy Inspektor/

Układ współrzędnych: 1965

Układ odniesienia: Kronsztadt 1960

Mapa aktualna na dzień: 15.11.2006

STAROSTA POWIATU SIERADZKIEGO
Powiatowy Ośrodek Dokumentacji
Geodezyjno-Kartograficznej

Reprodukowanie, rozpowszechnianie i rozprowadzanie niniejszego dokumentu wymaga zezwolenia, o którym mowa w art. 18 ustawy z dnia 17 maja 1989 r. — Prawo geodezyjne i kartograficzne (Dz. U. Nr 30, poz. 163, z późniejszymi zmianami).

Sieradz 2007.01.29
(miejscowość i data) (imię i nazwisko, podpis stanowisko służbowe osoby upoważnionej)

Z up. STAROSTY
Jadwiga Jarmulska
/Starszy Inspektor/

Kierownik roboty

Wacław Zbigniew Stępień

UWAGA:
Nie wyklucza się istnienia w terenie innych przewodów, o których brak informacji wynika z zaszłości historycznych lub niedopełnienia przepisów zgłoszenia do inwentaryzacji (Ustawa Prawo Geodezyjne i Kartograficzne – Dz.U. 30/1989, poz.163)

Obiekty projektowane – nr uzgodnienia	jednostka	data	podpis
G-1272/06	STAROSTWO POWIATOWE w SIERADZU Zespół Uzgadniania Dokumentacji [illegible]200 Sieradz, ul. Warneńczyka 1	15.01.07	

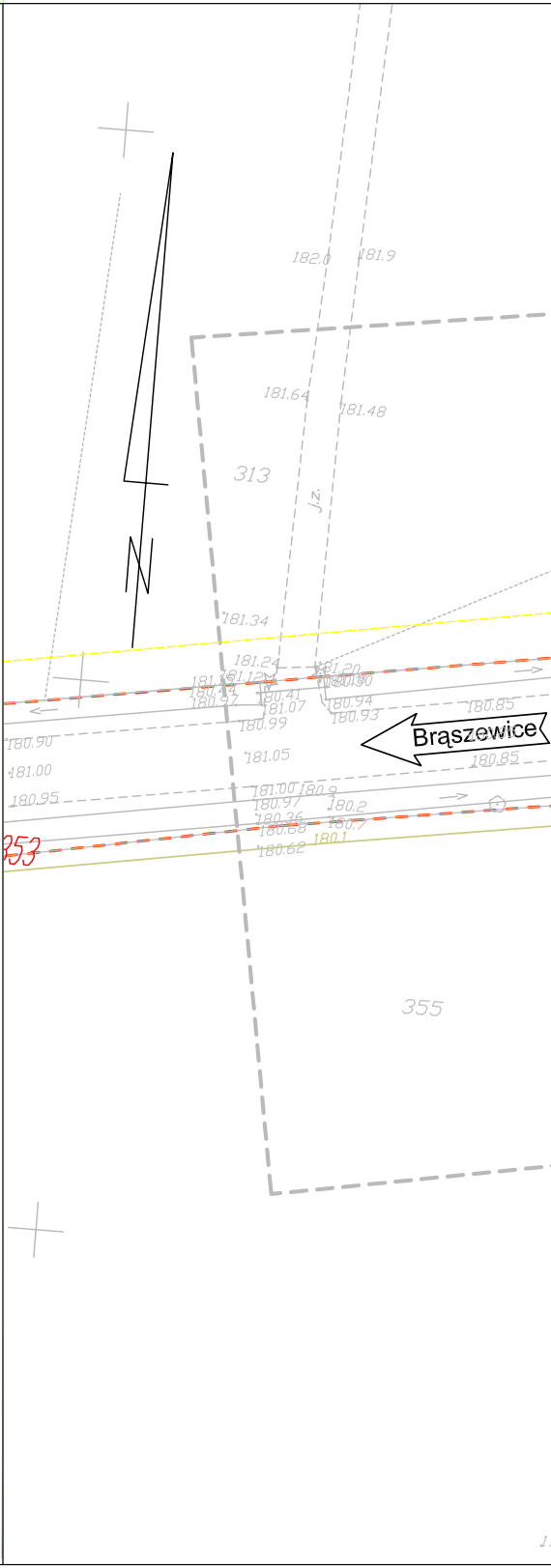
182.0
181.9
181.64
181.48
313
Jz.
181.34
181.24
181.20
180.90
180.41
181.07
180.94
180.93
180.85
180.99
Brąszewice
180.90
181.00
181.05
180.85
180.95
181.00
180.97
180.2
180.36
180.68
180.62
180.1
353
355

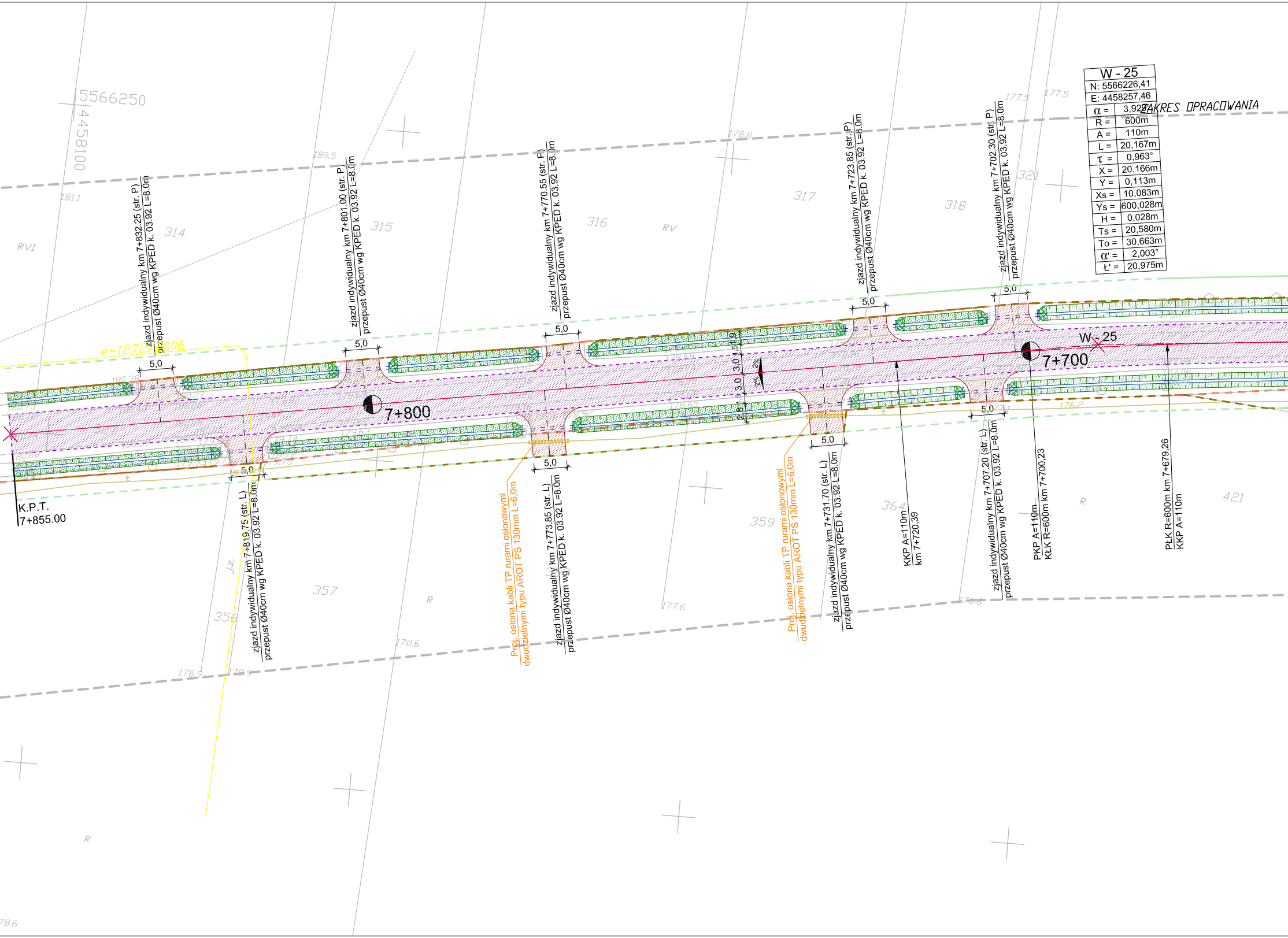
5566250
4458100
180.5
181.1
178.8
177.5
177.5
RVI
RV
314
315
316
317
318
321
ZAKRES OPRACOWANIA
e-12727/2006
zjazd indywidualny km 7+832.25 (str. P)
przepust Ø40cm wg KPED k. 03.92 L=8.0m
zjazd indywidualny km 7+801.00 (str. P)
przepust Ø40cm wg KPED k. 03.92 L=8.0m
zjazd indywidualny km 7+770.55 (str. P)
przepust Ø40cm wg KPED k. 03.92 L=8.0m
zjazd indywidualny km 7+723.85 (str. P)
przepust Ø40cm wg KPED k. 03.92 L=8.0m
zjazd indywidualny km 7+702.30 (str. P)
przepust Ø40cm wg KPED k. 03.92 L=8.0m
5,0
5,0
5,0
5,0
5,0
3,0
3,0
1,5
1,9
2%
2%
7+800
W- 25
7+700
5,0
5,0
5,0
5,0
5,0
K.P.T.
7+855.00
zjazd indywidualny km 7+819.75 (str. L)
przepust Ø40cm wg KPED k. 03.92 L=8.0m
Proj. osłona kabli TP rurami osłonowymi
dwudzielnymi typu AROT PS 130mm L=6,0m
zjazd indywidualny km 7+773.85 (str. L)
przepust Ø40cm wg KPED k. 03.92 L=8.0m
Proj. osłona kabli TP rurami osłonowymi
dwudzielnymi typu AROT PS 130mm L=6,0m
zjazd indywidualny km 7+731.70 (str. L)
przepust Ø40cm wg KPED k. 03.92 L=8.0m
KKP A=110m
km 7+720,39
zjazd indywidualny km 7+707.20 (str. L)
przepust Ø40cm wg KPED k. 03.92 L=8.0m
PKP A=110m
KŁK R=600m km 7+700,23
PŁK R=600m km 7+679,26
KKP A=110m
Jz
357
356
359
364
421
R
R
R
178.6
178.9
178.9
177.6
176.8
176.2
78.6

W - 25	
N: 5566226,41	
E: 4458257,46	
α =	3,92[illegible]°
R =	600m
A =	110m
L =	20,167m
τ =	0,963°
X =	20,166m
Y =	0,113m
Xs =	10,083m
Ys =	600,028m
H =	0,028m
Ts =	20,580m
To =	30,663m
α' =	2,003°
Ł' =	20,975m

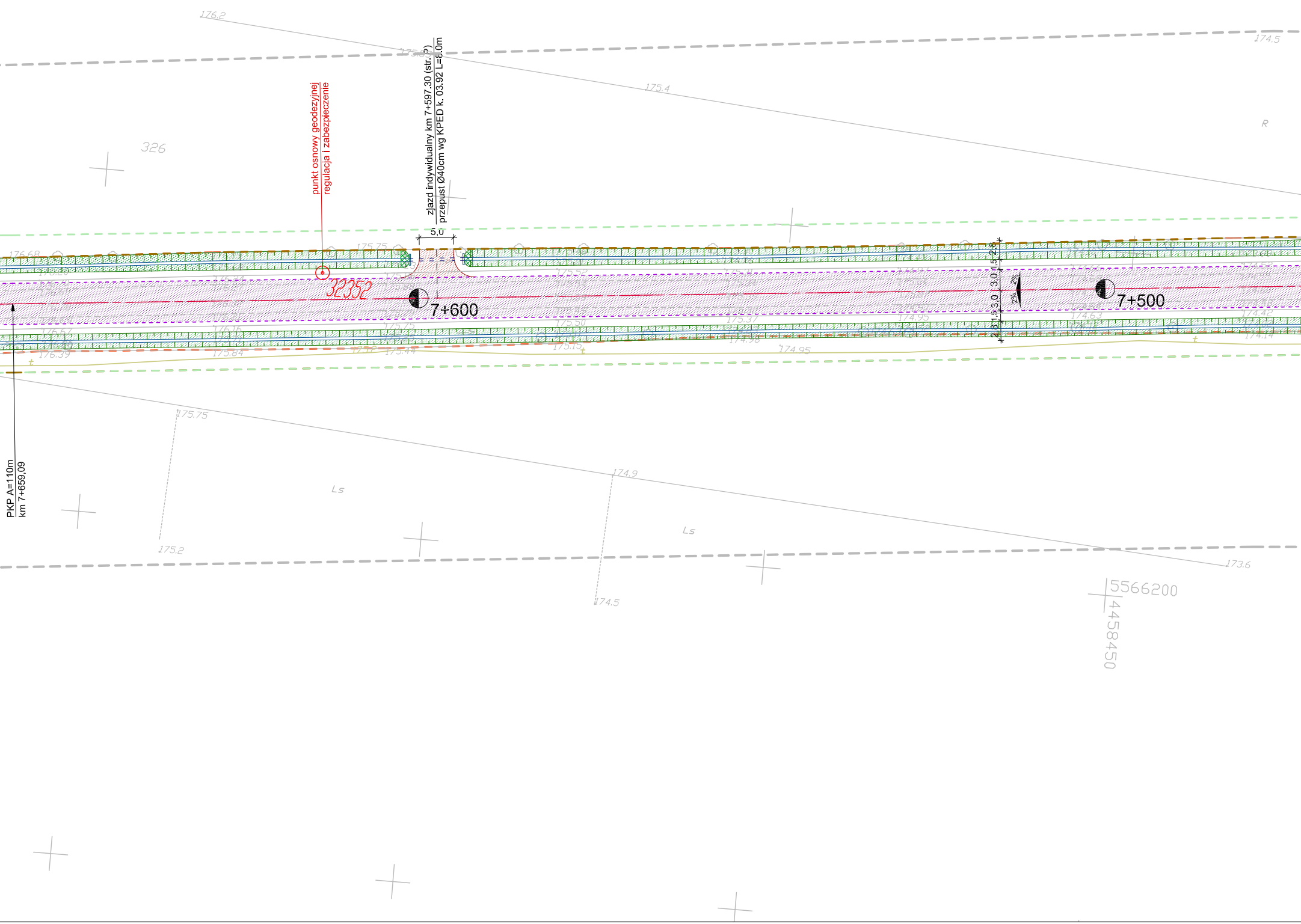
176.2
174.5
175.4
R
326
punkt osnowy geodezyjnej
regulacja i zabezpieczenie
zjazd indywidualny km 7+597.30 (str.?)
przepust Ø40cm wg KPED k. 03.92 L=8.0m
5,0
32352
7+600
7+500
2.8
1.5
3.0
3.0
1.5
2.8
2%
2%
176.68
175.75
174.95
174.63
174.42
174.14
175.84
175.44
175.15
176.39
PKP A=110m
km 7+659,09
175.75
175.2
174.9
174.5
Ls
Ls
173.6
5566200
4458450

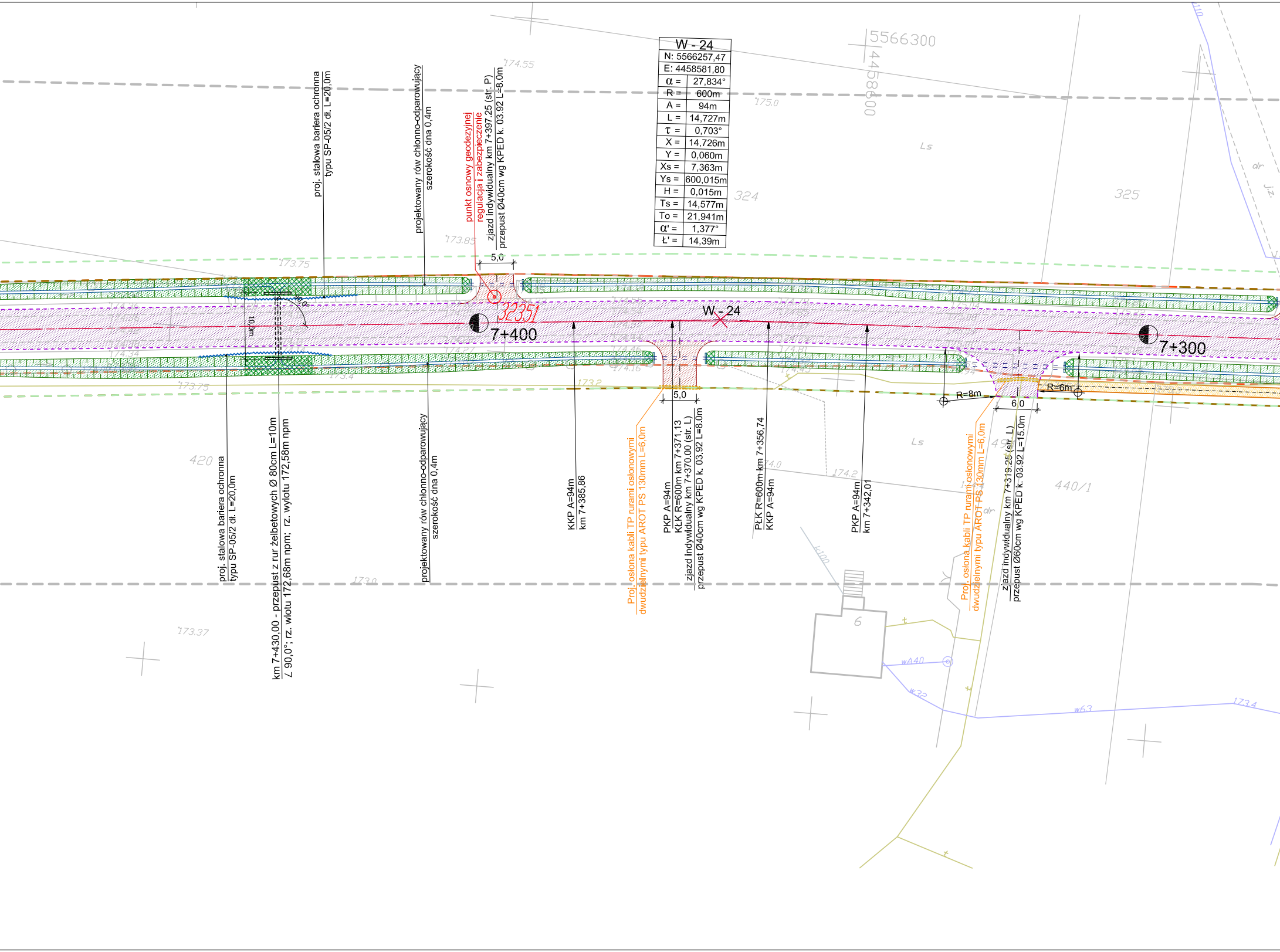

proj. stalowa bariera ochronna
typu SP-05/2 dł. L=20,0m
projektowany rów chłonno-odparowujący
szerokość dna 0,4m
punkt osnowy geodezyjnej
regulacja i zabezpieczenie
zjazd indywidualny km 7+397.25 (str. P)
przepust Ø40cm wg KPED k. 03.92 L=8.0m
5,0
32351
7+400
W - 24
7+300
10,0m
90,0°
5566300
4458600
324
325
420
440/1
Ls
dr
j.z.
6
k100
wA40
w32
w63
174.55
175.0
173.85
173.75
174.34
173.4
173.2
174.0
174.2
173.0
173.37
173.4
proj. stalowa bariera ochronna
typu SP-05/2 dł. L=20,0m
km 7+430,00 - przepust z rur żelbetowych Ø 80cm L=10m
∠ 90,0°; rz. wlotu 172,68m npm; rz. wylotu 172,58m npm
projektowany rów chłonno-odparowujący
szerokość dna 0,4m
KKP A=94m
km 7+385,86
Proj. osłona kabli TP rurami osłonowymi
dwudzielnymi typu AROT PS 130mm L=6,0m
5,0
PKP A=94m
KŁK R=600m km 7+371,13
zjazd indywidualny km 7+370.00 (str. L)
przepust Ø40cm wg KPED k. 03.92 L=8.0m
PŁK R=600m km 7+356,74
KKP A=94m
PKP A=94m
km 7+342,01
R=8m
R=6m
6,0
Proj. osłona kabli TP rurami osłonowymi
dwudzielnymi typu AROT PS 130mm L=6,0m
zjazd indywidualny km 7+319.25 (str. L)
przepust Ø60cm wg KPED k. 03.92 L=15.0m

W - 24	
N: 5566257,47	
E: 4458581,80	
α =	27,834°
R =	600m
A =	94m
L =	14,727m
τ =	0,703°
X =	14,726m
Y =	0,060m
Xs =	7,363m
Ys =	600,015m
H =	0,015m
Ts =	14,577m
To =	21,941m
α' =	1,377°
Ł' =	14,39m

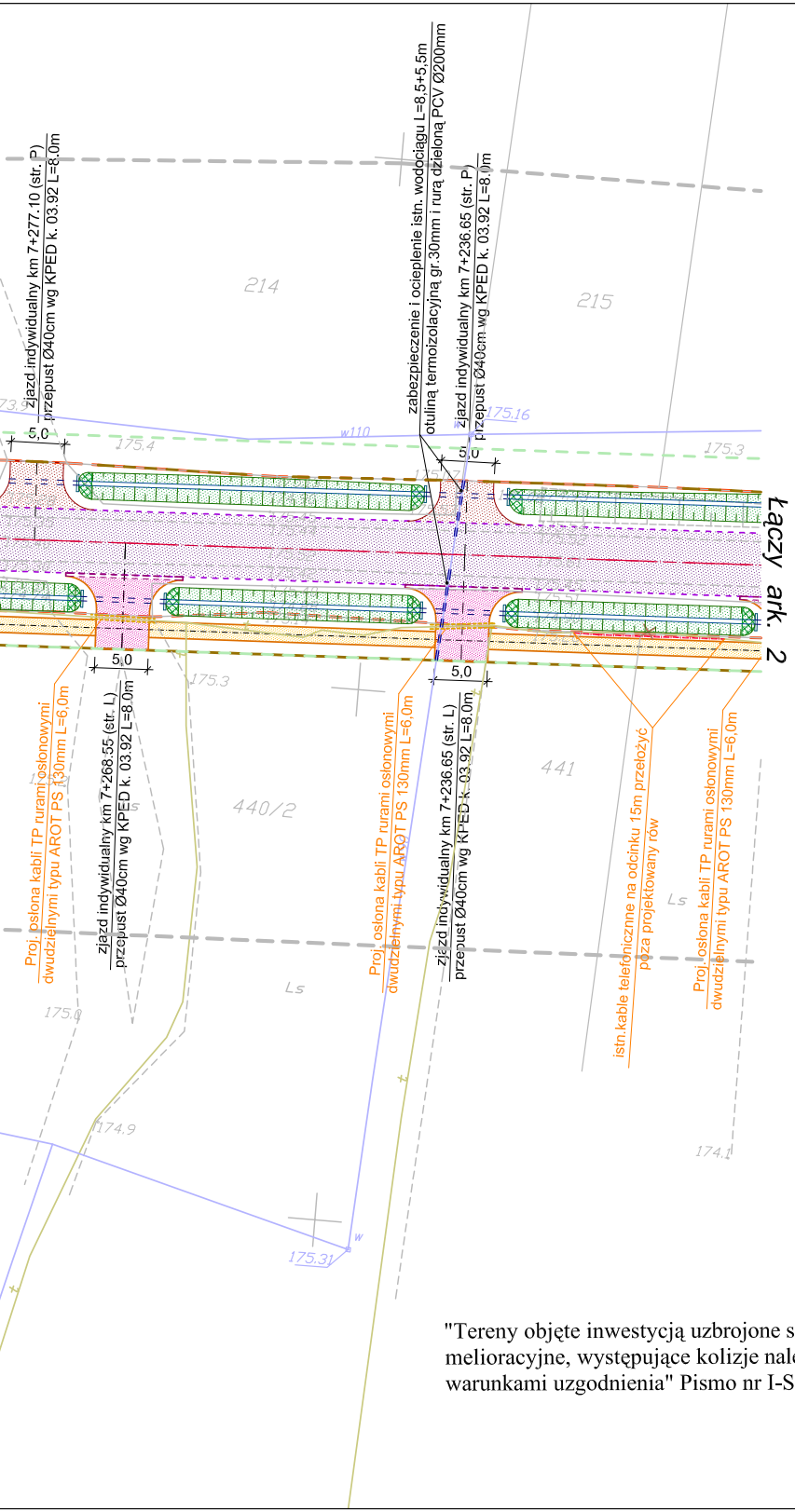
zjazd indywidualny km 7+277.10 (str. P)
przepust Ø40cm wg KPED k. 03.92 L=8.0m
zabezpieczenie i ocieplenie istn. wodociągu L=8,5+5,5m
otuliną termoizolacyjną gr.30mm i rurą dzieloną PCV Ø200mm
zjazd indywidualny km 7+236.65 (str. P)
przepust Ø40cm wg KPED k. 03.92 L=8.0m
214
215
175.16
w110
175.4
175.3
5,0
Łączy ark. 2
Proj. osłona kabli TP rurami osłonowymi
dwudzielnymi typu AROT PS 130mm L=6,0m
zjazd indywidualny km 7+268.55 (str. L)
przepust Ø40cm wg KPED k. 03.92 L=8.0m
440/2
Ls
175.0
174.9
175.31
zjazd indywidualny km 7+236.65 (str. L)
przepust Ø40cm wg KPED k. 03.92 L=8.0m
441
istn.kable telefoniczne na odcinku 15m przełożyć
poza projektowany rów
174.1

LEGENDA

═	proj. krawężnik betonowy 20x30cm
─	proj. obrzeże chodnikowe 8x30cm
- - -	proj. krawędź jezdni
-·-	proj. oś drogi
— —	linie rozgraniczające drogę
— —	linie rozgraniczające teren
— —	granica pasa drogowego
▨	proj. nawierzchnia jezdni
▨	proj. nawierzchnia na chodnikach
▨	proj. nawierzchnia na zjazdach ulicznych
▨	proj. nawierzchnia na zjazdach drogowych / drogi wewnętrznej
🟩	proj. rów otwarty
▦	umocnienie rowu płytami ażurowymi
─	granica działek

"Tereny objęte inwestycją uzbrojone są w urządzenia melioracyjne, występujące kolizje należy rozwiązać zgodnie z warunkami uzgodnienia" Pismo nr I-S/6216/u-235/261/2007

Przedsiębiorstwo Robót Inżynieryjnych
Zakład Usług Projektowo-Konsultingowych
ul. Pogodna 6/27 63 - 600 Kępno
tel. 0-501 592 890 tel/fax 0-62 78 21 767

Temat	**Projekt rozbudowy odcinka drogi powiatowej nr 1708E Brzeźnio - skrzyżowanie (Czartoryja - Godynice) Część II**		
Inwestor	**Powiat Sieradzki** Plac Wojewódzki 3, 98-200 Sieradz		
Rysunek	**PLAN SYTUACYJNY**		
Branża	**DROGOWA - ETAP II**		
Rys. nr **2.4**	**Projektant**	**techn. Marek Wojtaszczyk nr up. 14/93/OP**	
Skala 1:500	**Asystenci Projektanta**	**mgr inż. Jacek Małecki**	
		mgr inż. Sylwester Koliński	
Data oprac. 02.2007r.	**Sprawdzający**	**mgr. inż Sławomir Suski nr up. WRR-I-7131-38/02**	