SZKIC LOKALIZACJI 1 : 50 000 (gm.Brzeźnio)

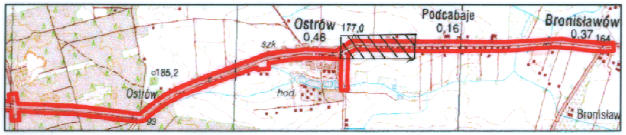
Ostrów 0,46
177,0
Podcabaje 0,16
Bronisławów 0,37
164
szk
c185,2
Ostrów
hod.
Bronisław

woj. łódzkie, powiat sieradzki

gmina: Brąszewice, Brzeźnio

obiekt: Bronisławó, Podcabaje, Ostrów, Zwierzyniec, Zadębieniec ark. 11 (15)

MAPA SYTUACYJNO–WYSOKOŚCIOWA
Z GEODEZYJNĄ INWENTARYZACJĄ URZĄDZEŃ PODZIEMNYCH

skala 1:500

Wykonano na podstawie mapy syt.-wys. w skali 1:1000

sekcje: 121.432.202, 204, 121.441.161, 163

Pomiar w terenie wykonał: Usługi Geodezyjne i Kartograficzne "GEODeS"

Aktualizację mapy numerycznej w systemie EWMAPA wykonał:

Powiatowy Ośrodek Dokumentacji Geodezyjno Kartograficznej w Sieradzu

STAROSTA POWIATU SIERADZKIEGO
Powiatowy Ośrodek Dokumentacji
Geodezyjno-Kartograficznej

W obszarze oznaczonym linią przerywaną, dokonano aktualizacji treści mapy zasadniczej. Dokumenty z pomiaru uzupełniającego przyjęto do zasobu powiatowego w dniu 2007.01.29. i zaewidencjonowano pod nr 1422-180/2007. Niniejsza mapa może służyć do celów projektowych. Projektowane obiekty budowlane wymagające pozwolenia na budowę podlegają wytyczeniu i inwentaryzacji powykonawczej przez jednostki uprawnione do wykonywania prac geodezyjnych.

Sieradz 2007.01.29
(miejscowość i data) (imię i nazwisko, stanowisko służbowe osoby upoważnionej)

Z-CA STAROSTY
Jadwiga Jarmulska
/Starszy Inspektor/

Układ współrzędnych: 1965

Układ odniesienia: Kronsztadt 1960

Mapa aktualna na dzień: 15.11.2006

STAROSTA POWIATU SIERADZKIEGO
Powiatowy Ośrodek Dokumentacji
Geodezyjno-Kartograficznej

Reprodukowanie, rozpowszechnianie i rozprowadzanie niniejszego dokumentu wymaga zezwolenia, o którym mowa w art. 18 ustawy z dnia 17 maja 1989 r. — Prawo geodezyjne i kartograficzne (Dz. U. Nr 30, poz. 163, z późniejszymi zmianami).

Sieradz 2007.01.29
(miejscowość i data) (imię i nazwisko, stanowisko służbowe osoby upoważnionej)

Z-CA STAROSTY
Jadwiga Jarmulska
/Starszy Inspektor/

Kierownik roboty

Wacław Zbigniew Stępień

UWAGA:

Nie wyklucza się istnienia w terenie innych przewodów, o których brak informacji wynika z zaszłości historycznych lub niedopełnienia przepisów zgłoszenia do inwentaryzacji (Ustawa Prawo Geodezyjne i Kartograficzne – Dz.U. 30/1989, poz.163)

Obiekty projektowane – nr uzgodnienia	jednostka	data	podpis
Brok	STAROSTWO POWIATOWE W SIERADZU Zespół Uzgadniania Dokumentacji 98-200 Sieradz ul. Warneńczyka 1	15.01.07.	

Łączy ark. 10

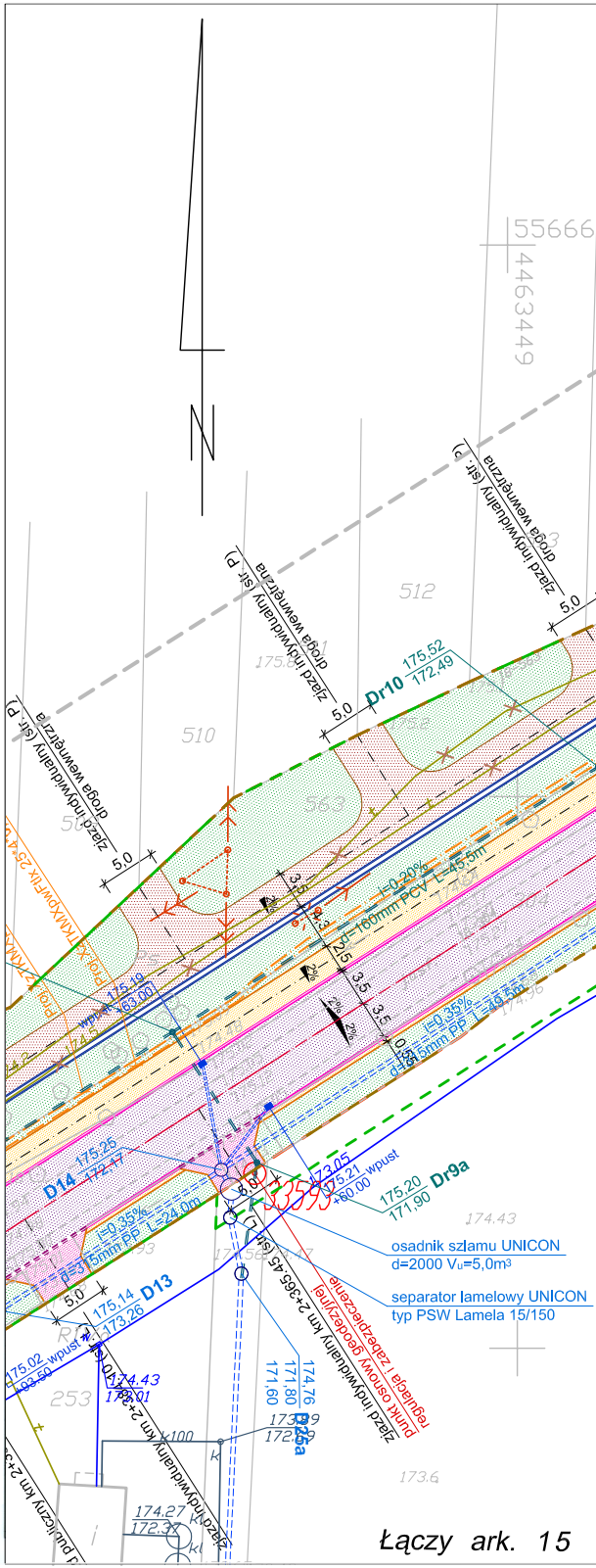
N
55666
4463449
512
510
563
253
zjazd indywidualny (sir. p)
droga wewnętrzna
5.0
Dr10 175.52 172.49
TKMXpwFIX 25-4
D14 175.25 172.17
i=0.35% d=315mm PP L=24.0m
D13 175.14 173.26
175.02 wpust 173.50
i=0.20% d=160mm PCV L=45.5m
i=0.35% d=315mm PP L=46.5m
3.5
2.5
0.5
175.19 wpust 173.00
173.05 175.21 wpust 173.00
Dr9a 175.20 171.90
174.43
osadnik szlamu UNICON d=2000 Vu=5,0m³
separator lamelowy UNICON typ PSW Lamela 15/150
zjazd indywidualny km 2+385.45 (sir. l)
projektowany wylot ze zabezpieczeniem
174.76 171.80 171.60
D13a
173.99 172.29
174.43 172.01
174.27 172.37
173.6
zjazd indywidualny km 2+
Łączy ark. 15

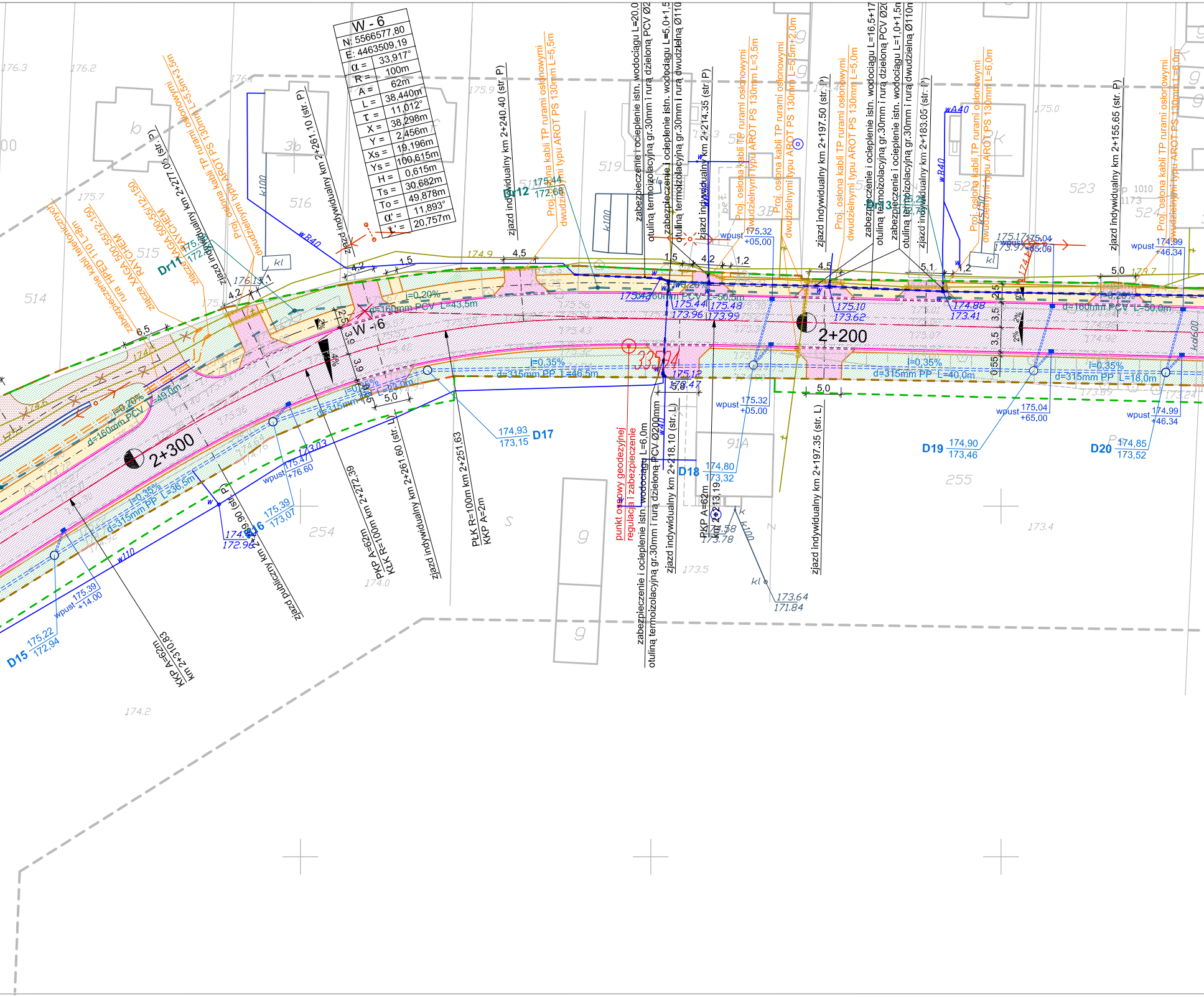
W - 6
N: 5566577,80
E: 4463509,19
α = 33,917°
R = 100m
A = 62m
L = 38,440m
τ = 11,012°
X = 38,298m
Y = 2,456m
Xs = 19,196m
Ys = 100,615m
H = 0,615m
Ts = 30,682m
To = 49,878m
α' = 11,893°
k' = 20,757m
2+300
2+200
W -6
D15 175,22 172,94
D16 174.8 172.96
D17 174,93 173,15
D18 174,80 173,32
D19 174,90 173,46
D20 174,85 173,52
Dr11
Dr12 175,44 172,68
zjazd indywidualny km 2+277.05 (str. P)
zjazd indywidualny km 2+261.10 (str. P)
zjazd indywidualny km 2+240.40 (str. P)
zjazd indywidualny km 2+214.35 (str. P)
zjazd indywidualny km 2+197.50 (str. P)
zjazd indywidualny km 2+183.05 (str. P)
zjazd indywidualny km 2+155.65 (str. P)
zjazd indywidualny km 2+261.60 (str. L)
zjazd indywidualny km 2+218.10 (str. L)
zjazd indywidualny km 2+197.35 (str. L)
zjazd publiczny km 2+269.90 (str. L)
KKP A=62m km 2+310.83
PKP A=62m KŁK R=100m km 2+272.39
PŁK R=100m km 2+251.63 KKP A=2m
PKP A=62m km 2+213.19
Proj. osłona kabli TP rurami osłonowymi dwudzielnymi typu AROT PS 130mm L=5,5m+3,5m
Proj. osłona kabli TP rurami osłonowymi dwudzielnymi typu AROT PS 130mm L=5,5m
Proj. osłona kabli TP rurami osłonowymi dwudzielnymi typu AROT PS 130mm L=3,5m
Proj. osłona kabli TP rurami osłonowymi dwudzielnymi typu AROT PS 130mm L=5,5m+2,0m
Proj. osłona kabli TP rurami osłonowymi dwudzielnymi typu AROT PS 130mm L=5,0m
Proj. osłona kabli TP rurami osłonowymi dwudzielnymi typu AROT PS 130mm L=6,0m
zabezpieczenie istn. kabli telekomunikacyjnych rura HDPE 110 L=6m złącze RAYCHEM XAGA 500-55/12-150
zabezpieczenie i ocieplenie istn. wodociągu L=20,0 otuliną termoizolacyjną gr.30mm i rurą dzieloną PCV Ø2
zabezpieczenie i ocieplenie istn. wodociągu L=5,0+1,5 otuliną termoizolacyjną gr.30mm i rurą dwudzielną Ø110
zabezpieczenie i ocieplenie istn. wodociągu L=16,5+17 otuliną termoizolacyjną gr.30mm i rurą dzieloną PCV Ø2
zabezpieczenie i ocieplenie istn. wodociągu L=1,0+1,5 otuliną termoizolacyjną gr.30mm i rurą dwudzielną Ø110
zabezpieczenie i ocieplenie istn. wodociągu L=6,0m otuliną termoizolacyjną gr.30mm i rurą dzieloną PCV Ø200mm
punkt osnowy geodezyjnej regulacja i zabezpieczenie
33594
d=160mm PCV L=43,5m
d=160mm PCV L=50,5m
d=160mm PCV L=50,0m
d=160mm PCV L=49,0m
d=315mm PP L=46,5m
d=315mm PP L=40,0m
d=315mm PP L=18,0m
d=315mm PP L=36,5m
d=315mm PP L=20,0m
i=0,20%
i=0,35%
wpust 175.39 +14.00
wpust 175.47 +76.60
wpust 175.32 +05.00
wpust 175.04 +65.00
wpust 174.99 +46.34
175.39 173.07
175.44 173.96
175.48 173.99
175.12 173.47
175.10 173.62
174.88 173.41
175.17 173.97
173.64 171.84
174.58 173.78
wB40
wA40
w110
k100
kl
4,2
1,5
4,5
1,2
5,1
5,0
6,5
2,5
3,5
3,9
5,5
514
515
516
519
523
524
254
255
9
91A
3b
3B
176.3
176.2
175.7
175.9
174.9
175.0
174.0
173.5
173.4
174.2

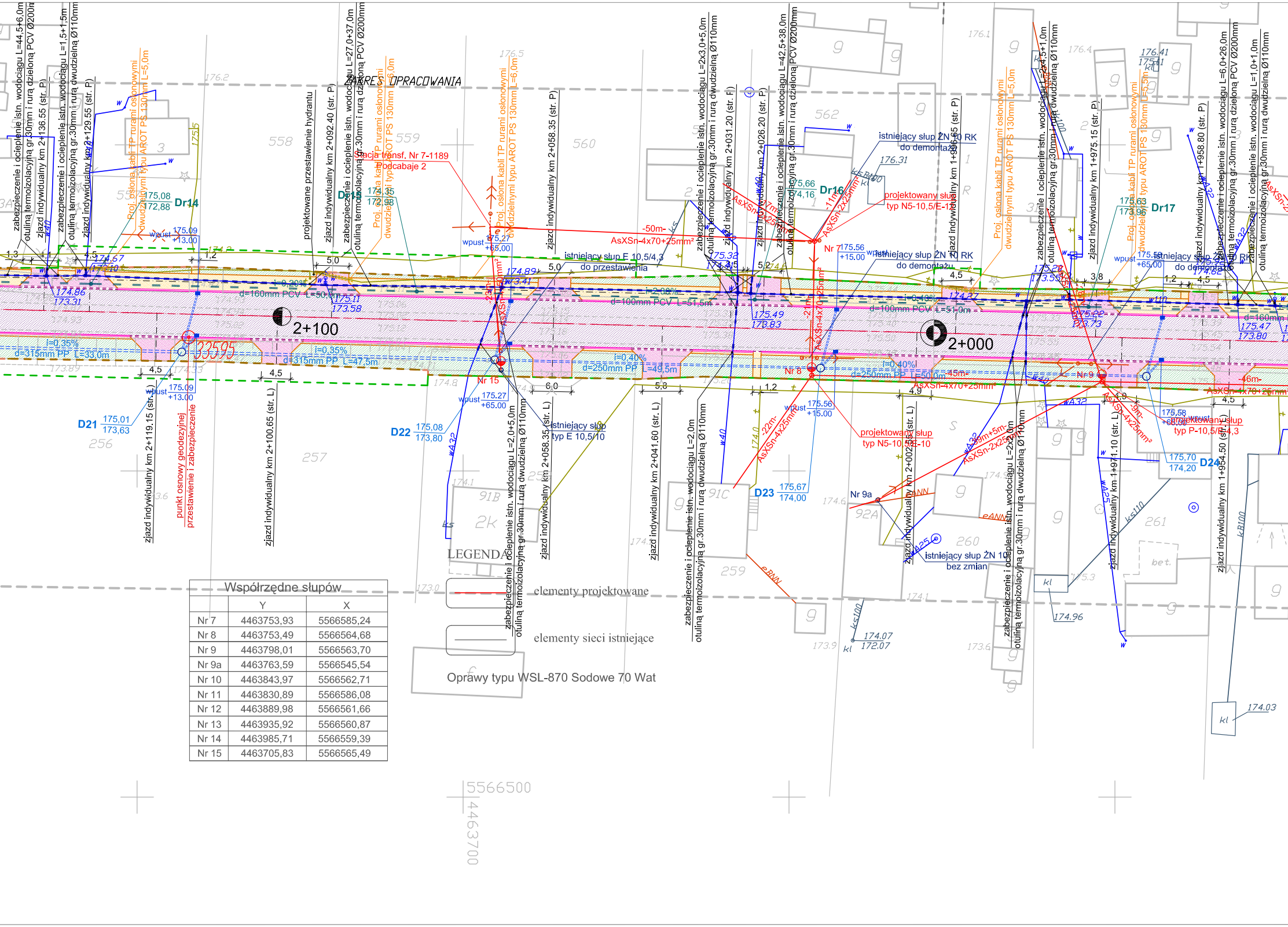
ZAKRES OPRACOWANIA
2+100
2+000
Stacja transf. Nr 7-1189
Podcabaje 2
-50m-
AsXSn-4x70+25mm²
istniejący słup E 10,5/4,3
do przestawienia
istniejący słup ŻN 10 RK
do demontażu
projektowany słup
typ N5-10,5/E-10
projektowany słup
typ P-10,5/E-4,3
istniejący słup
typ E 10,5/10
istniejący słup ŻN 10
bez zmian
Nr 7
Nr 8
Nr 9
Nr 9a
Nr 15
D21
D22
D23
D24
Dr14
Dr15
Dr16
Dr17
d=315mm PP L=33,0m
d=315mm PP L=47,5m
d=250mm PP L=40,5m
d=250mm PP L=50,0m
d=160mm PCV L=50,0m
d=100mm PCV L=51,5m
d=100mm PCV L=51,0m
i=0,35%
i=0,40%
i=2,08%
i=0,20%
wpust
zjazd indywidualny km 2+119.15 (str. L)
zjazd indywidualny km 2+100.65 (str. L)
zjazd indywidualny km 2+092.40 (str. P)
zjazd indywidualny km 2+058.35 (str. P)
zjazd indywidualny km 2+058.35 (str. L)
zjazd indywidualny km 2+041.60 (str. L)
zjazd indywidualny km 2+031.20 (str. P)
zjazd indywidualny km 2+026.20 (str. P)
zjazd indywidualny km 2+002.95 (str. L)
zjazd indywidualny km 1+975.15 (str. P)
zjazd indywidualny km 1+971.10 (str. L)
zjazd indywidualny km 1+958.80 (str. P)
zjazd indywidualny km 1+954.50 (str. L)
zjazd indywidualny km 2+136.55 (str. P)
zjazd indywidualny km 2+129.55 (str. P)
projektowane przestawienie hydrantu
punkt osnowy geodezyjnej przestawienie i zabezpieczenie
zabezpieczenie i ocieplenie istn. wodociągu L=44,5+6,0m otuliną termoizolacyjną gr.30mm i rurą dzieloną PCV Ø200mm
zabezpieczenie i ocieplenie istn. wodociągu L=1,5+1,5m otuliną termoizolacyjną gr.30mm i rurą dwudzielną Ø110mm
zabezpieczenie i ocieplenie istn. wodociągu L=27,0+37,0m otuliną termoizolacyjną gr.30mm i rurą dzieloną PCV Ø200mm
zabezpieczenie i ocieplenie istn. wodociągu L=2,0+5,0m otuliną termoizolacyjną gr.30mm i rurą dwudzielną Ø110mm
zabezpieczenie i ocieplenie istn. wodociągu L=2x3,0+5,0m otuliną termoizolacyjną gr.30mm i rurą dwudzielną Ø110mm
zabezpieczenie i ocieplenie istn. wodociągu L=2,0m otuliną termoizolacyjną gr.30mm i rurą dwudzielną Ø110mm
zabezpieczenie i ocieplenie istn. wodociągu L=42,5+38,0m otuliną termoizolacyjną gr.30mm i rurą dzieloną PCV Ø200mm
zabezpieczenie i ocieplenie istn. wodociągu L=2x4,5+1,0m otuliną termoizolacyjną gr.30mm i rurą dwudzielną Ø110mm
zabezpieczenie i ocieplenie istn. wodociągu L=2,0m otuliną termoizolacyjną gr.30mm i rurą dwudzielną Ø110mm
zabezpieczenie i ocieplenie istn. wodociągu L=6,0+26,0m otuliną termoizolacyjną gr.30mm i rurą dzieloną PCV Ø200mm
zabezpieczenie i ocieplenie istn. wodociągu L=1,0+1,0m otuliną termoizolacyjną gr.30mm i rurą dwudzielną Ø110mm
Proj. osłona kabli TP rurami osłonowymi dwudzielnymi typu AROT PS 130mm L=5,0m
Proj. osłona kabli TP rurami osłonowymi dwudzielnymi typu AROT PS 130mm L=6,0m
558
559
560
562
256
257
259
260
261
5566500
4463700

Współrzędne słupów

	Y	X
Nr 7	4463753,93	5566585,24
Nr 8	4463753,49	5566564,68
Nr 9	4463798,01	5566563,70
Nr 9a	4463763,59	5566545,54
Nr 10	4463843,97	5566562,71
Nr 11	4463830,89	5566586,08
Nr 12	4463889,98	5566561,66
Nr 13	4463935,92	5566560,87
Nr 14	4463985,71	5566559,39
Nr 15	4463705,83	5566565,49

LEGENDA

elementy projektowane

elementy sieci istniejące

Oprawy typu WSL-870 Sodowe 70 Wat

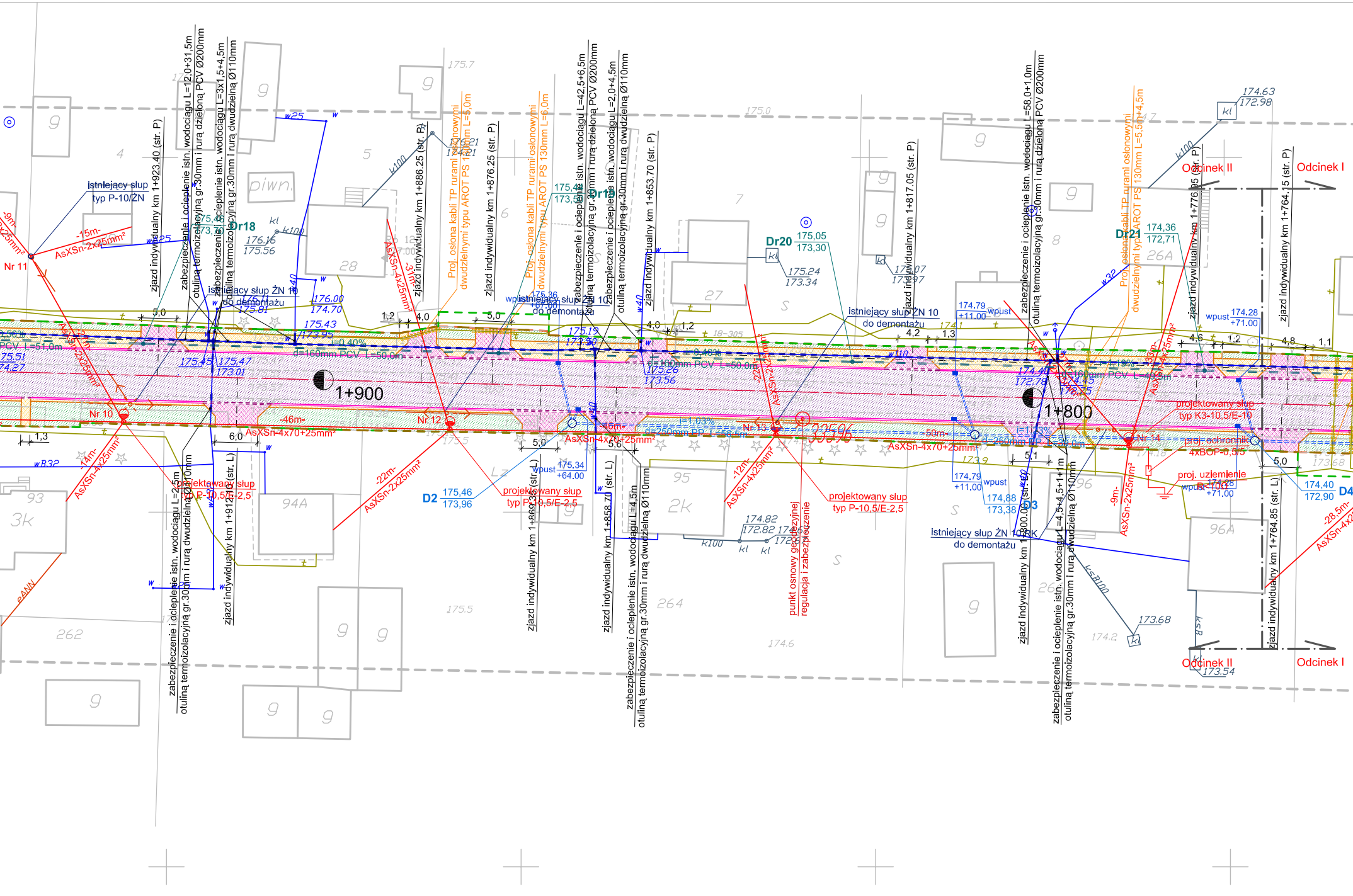

1+900
1+800
Odcinek II
Odcinek I
Dr18
Dr19
Dr20
Dr21
D2
D3
D4
Nr 10
Nr 11
Nr 12
Nr 13
Nr 14
istniejący słup typ P-10/ŻN
istniejący słup ŻN 10 do demontażu
istniejący słup ŻN 10 RK do demontażu
projektowany słup typ P-10,5/E-2,5
projektowany słup typ K3-10,5/E-10
proj. ochronnik 4xBOP-0,5/5
proj. uziemienie
AsXSn-2x25mm²
AsXSn-4x25mm²
AsXSn-4x70+25mm²
-15m-
-14m-
-22m-
-31m-
-46m-
-50m-
-12m-
-9m-
-28,5m-
d=160mm PCV L=50,0m
d=160mm PCV L=50,0m
d=250mm PP L=66,5m
d=250mm PP
PCV L=51,0m
i=0,40%
i=1,03%
i=1,13%
zjazd indywidualny km 1+923,40 (str. P)
zjazd indywidualny km 1+912,10 (str. L)
zjazd indywidualny km 1+886,25 (str. P)
zjazd indywidualny km 1+876,25 (str. P)
zjazd indywidualny km 1+869,30 (str. L)
zjazd indywidualny km 1+858,70 (str. L)
zjazd indywidualny km 1+853,70 (str. P)
zjazd indywidualny km 1+817,05 (str. P)
zjazd indywidualny km 1+800,00 (str. L)
zjazd indywidualny km 1+776,95 (str. P)
zjazd indywidualny km 1+764,15 (str. P)
zjazd indywidualny km 1+764,85 (str. L)
zabezpieczenie i ocieplenie istn. wodociągu L=12,0+31,5m otulina termoizolacyjną gr.30mm i rurą dzieloną PCV Ø200mm
zabezpieczenie i ocieplenie istn. wodociągu L=3x1,5+4,5m otulina termoizolacyjną gr.30mm i rurą dwudzielną Ø110mm
zabezpieczenie i ocieplenie istn. wodociągu L=2,5m otulina termoizolacyjną gr.30mm i rurą dwudzielną Ø110mm
zabezpieczenie i ocieplenie istn. wodociągu L=42,5+6,5m otulina termoizolacyjną gr.30mm i rurą dzieloną PCV Ø200mm
zabezpieczenie i ocieplenie istn. wodociągu L=2,0+4,5m otulina termoizolacyjną gr.30mm i rurą dwudzielną Ø110mm
zabezpieczenie i ocieplenie istn. wodociągu L=4,5m otulina termoizolacyjną gr.30mm i rurą dwudzielną Ø110mm
zabezpieczenie i ocieplenie istn. wodociągu L=58,0+1,0m otulina termoizolacyjną gr.30mm i rurą dzieloną PCV Ø200mm
zabezpieczenie i ocieplenie istn. wodociągu L=4,5+4,5+1+1m otulina termoizolacyjną gr.30mm i rurą dwudzielną Ø110mm
Proj. osłona kabli TP rurami osłonowymi dwudzielnymi typu AROT PS 130mm L=5,0m
Proj. osłona kabli TP rurami osłonowymi dwudzielnymi typu AROT PS 130mm L=6,0m
Proj. osłona kabli TP rurami osłonowymi dwudzielnymi typu AROT PS 130mm L=5,5m+4,5m
punkt osnowy geodezyjnej regulacja i zabezpieczenie
wpust
175,46 173,96
175,05 173,30
174,36 172,71
174,40 172,90
175,24 173,34
176,16 175,56
176,00 174,70
175,43 173,95
175,45 175,47 173,01
175,19 173,50
175,26 173,56
174,40 172,78
174,15 172,55
174.63 172.98
174,79 +11,00
174,28 +71,00
175,34 +64,00
174,88 173,38
174,82 172,82
173,68
173,54
5,0
6,0
1,3
1,2
4,0
4,2
4,6
4,8
5,1
5,6
1,1
k100
kl
w25
w40
w32
w10
wB32
ksB100
eANN
piwn.
28
27
26A
96
96A
95
94A
93
3k
2k
262
264
9

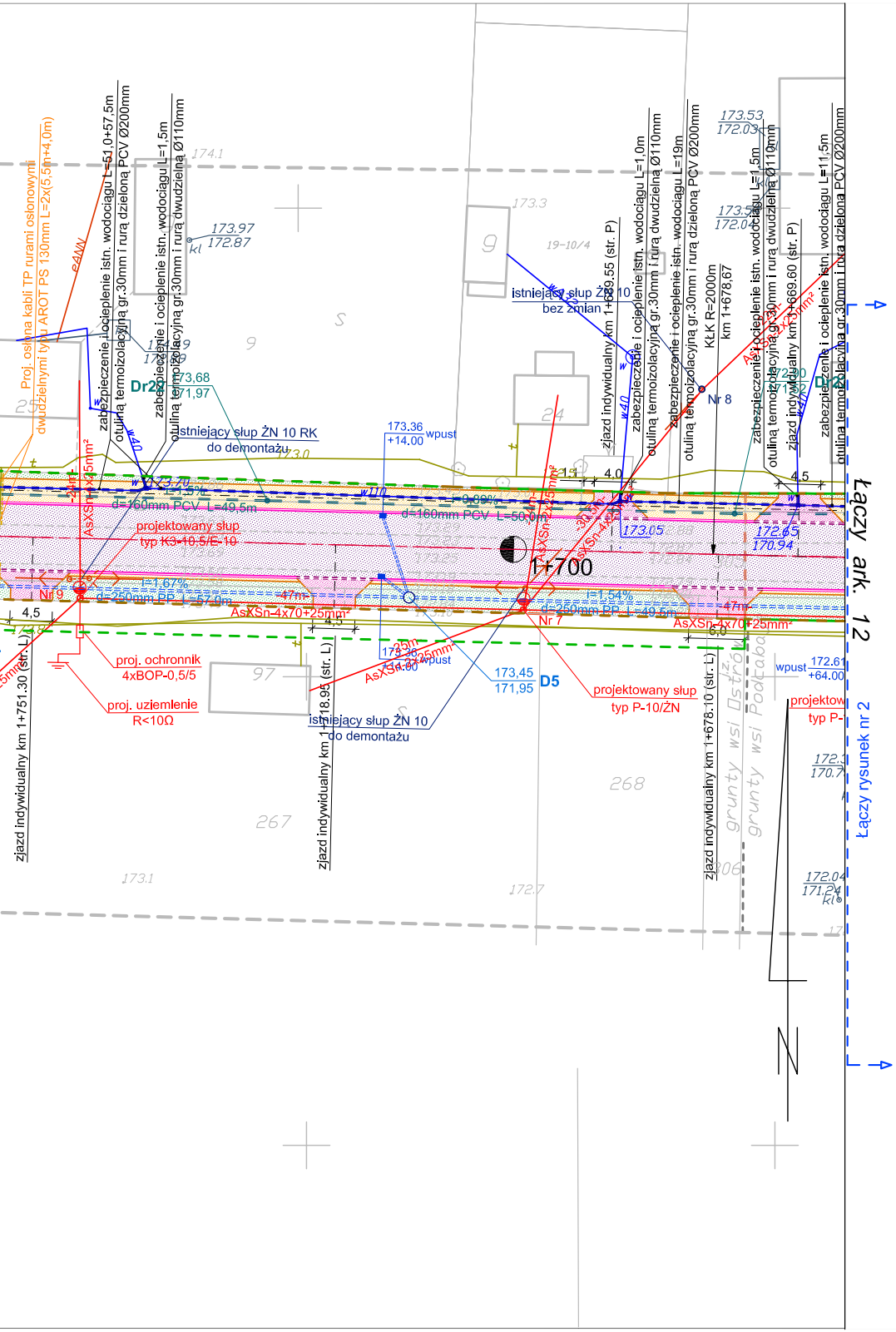
Proj. osłona kabli TP rurami osłonowymi dwudzielnymi typu AROT PS 130mm L=2x(5,5m+4,0m)
eANN
zabezpieczenie i ocieplenie istn. wodociągu L=51,0+57,5m otuliną termoizolacyjną gr.30mm i rurą dzieloną PCV Ø200mm
zabezpieczenie i ocieplenie istn. wodociągu L=1,5m otuliną termoizolacyjną gr.30mm i rurą dwudzielną Ø110mm
174.1
173.97
172.87
kl
174.49
172.89
Dr22
173,68
171,97
istniejący słup ŻN 10 RK
do demontażu
173.0
173.36
+14.00
wpust
w40
w110
173.70
i=1,5%
d=160mm PCV L=49,5m
i=0,89%
d=160mm PCV L=50,0m
AsXSn-4x25mm²
-24m-
projektowany słup
typ K3-10,5/E-10
i=1,67%
d=250mm PP L=57,0m
Nr 9
-47m-
AsXSn-4x70+25mm²
4,5
173.8
proj. ochronnik
4xBOP-0,5/5
proj. uziemlenie
R<10Ω
zjazd indywidualny km 1+751.30 (str. L)
97
zjazd indywidualny km 1+718.95 (str. L)
istniejący słup ŻN 10
do demontażu
173.36
+14.00
wpust
-25m
AsXSn-2x25mm²
173,45
171,95
D5
267
173.1
172.7
173.3
9
19-10/4
S
24
istniejący słup ŻN 10
bez zmian
w32
zjazd indywidualny km 1+669.55 (str. P)
zabezpieczenie i ocieplenie istn. wodociągu L=1,0m otuliną termoizolacyjną gr.30mm i rurą dwudzielną Ø110mm
zabezpieczenie i ocieplenie istn. wodociągu L=19m otuliną termoizolacyjną gr.30mm i rurą dzieloną PCV Ø200mm
KŁK R=2000m
km 1+678,67
Nr 8
173.53
172.03
173.58
172.04
zabezpieczenie i ocieplenie istn. wodociągu L=1,5m otuliną termoizolacyjną gr.30mm i rurą dwudzielną Ø110mm
zjazd indywidualny km 1+669.60 (str. P)
zabezpieczenie i ocieplenie istn. wodociągu L=11,5m otuliną termoizolacyjną gr.30mm i rurą dzieloną PCV Ø200mm
AsXSn-2x25mm²
-22m-
172,90
171,52
Dr2
1,5
4,0
4,5
-24m-
AsXSn-2x25mm²
-30,5m-
AsXSn-4x25mm²
173.05
172.65
170.94
1+700
i=1,54%
d=250mm PP L=49,5m
Nr 7
AsXSn-4x70+25mm²
6,0
projektowany słup
typ P-10/ŽN
zjazd indywidualny km 1+678.10 (str. L)
grunty wsi Ostrów
grunty wsi Podcabaje
wpust
172.61
+64.00
projektow
typ P-
172.3
170.7
172.04
171.24
kl
268
306
Łączy ark. 12
Łączy rysunek nr 2

LEGENDA

═	proj. krawężnik betonowy 20x30cm
—	proj. obrzeże chodnikowe 8x30cm
- - -	proj. krawędź jezdni
—·—	proj. oś drogi
— — —	linie rozgraniczające drogę
— — —	granica pasa drogowego
▨	proj. nawierzchnia jezdni
▨	proj. nawierzchnia na chodnikach
▨	proj. nawierzchnia na zjazdach ulicznych
▨	proj. nawierzchnia na zjazdach drogowych / drogi wewnętrznej
▤	proj. rów otwarty
—	granica działek

Przedsiębiorstwo Robót Inżynieryjnych
Zakład Usług Projektowo-Konsultingowych
ul. Pogodna 6/27 63 - 600 Kępno
tel. 0-501 592 890 tel/fax 0-62 78 21 767

Temat	Projekt rozbudowy odcinka drogi powiatowej nr 1708E Brzeźnio - skrzyżowanie (Czartoryja - Godynice) Część I		
Inwestor	Powiat Sieradzki Plac Wojewódzki 3, 98-200 Sieradz		
Temat	PROJEKT ZAGOSPODAROWANIA TERENU		
Branża	Energetyczna - Odcinek I		
Rysunek	Przebudowa napowietrznej linii n.n. w m. Podcabaje		
Rys. nr 3	Projektant	inż. Wiesław Flak nr up. 68/80/Op	
	Skala 1:500	Stacja transformatorowa Podcabaje 1 Nr 7-0701	Data oprac. 02.2007r.