SZKIC LOKALIZACJI 1 : 50 000 (gm.Brzeźnio)

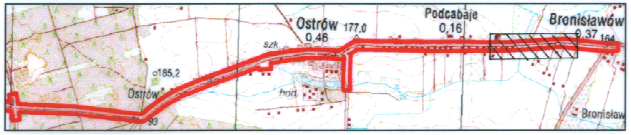
Ostrów
0,48
177,0
Podcabaje
0,16
Bronisławów
0,37
164
185,2
Ostrów
93
Bronisław

woj. łódzkie, powiat sieradzki

gmina: Brąszewice, Brzeźnio

obiekt: Bronisławó, Podcabaje, Ostrów, Zwierzyniec, Zadębieniec ark. 13 (15)

MAPA SYTUACYJNO-WYSOKOŚCIOWA
Z GEODEZYJNĄ INWENTARYZACJĄ URZĄDZEŃ PODZIEMNYCH

skala 1:500

Wykonano na podstawie mapy syt.-wys. w skali 1:1000

sekcje: 121.441.161, 162

Pomiar w terenie wykonał: Usługi Geodezyjne i Kartograficzne "GEODeS"

Aktualizację mapy numerycznej w systemie EWMAPA wykonał:

Powiatowy Ośrodek Dokumentacji Geodezyjno Kartograficznej w Sieradzu

STAROSTA POWIATU SIERADZKIEGO
Powiatowy Ośrodek Dokumentacji
Geodezyjno-Kartograficznej

W obszarze oznaczonym linią przerywaną, dokonano aktualizacji treści mapy zasadniczej. Dokumenty z pomiaru uzupełniającego przyjęto do zasobu powiatowego w dniu 2007.01.29 i zaewidencjonowano pod nr 1422-180/2007. Niniejsza mapa może służyć do celów projektowych. Projektowane obiekty budowlane wymagające pozwolenia na budowę podlegają wytyczeniu i inwentaryzacji powykonawczej przez jednostki uprawnione do wykonywania prac geodezyjnych.

Sieradz 2007.01.29
(miejscowość i data)

(imię i nazwisko, podpis stanowisko służbowe osoby upoważnionej)

Z up. STAROSTY
Jadwiga Jarmulska
/Starszy Inspektor/

Układ współrzędnych: 1965

Układ odniesienia: Kronsztadt 1960

STAROSTA POWIATU SIERADZKIEGO
Powiatowy Ośrodek Dokumentacji
Geodezyjno-Kartograficznej

Reprodukowanie, rozpowszechnianie i rozprowadzanie niniejszego dokumentu wymaga zezwolenia, o którym mowa w art. 18 ustawy z dnia 17 maja 1989 r. — Prawo geodezyjne i kartograficzne (Dz. U. Nr 30, poz. 163, z późniejszymi zmianami).

Sieradz 2007.01.29
(miejscowość i data)

(imię i nazwisko, podpis stanowisko służbowe osoby upoważnionej)

Z up. STAROSTY
Jadwiga Jarmulska
/Starszy Inspektor/

Mapa aktualna na dzień: 15.11.2006

Kierownik roboty

Wacław Zbigniew Stępień

UWAGA:
Nie wyklucza się istnienia w terenie innych przewodów, o których brak informacji wynika z zaszłości historycznych lub niedopełnienia przepisów zgłoszenia do inwentaryzacji
(Ustawa Prawo Geodezyjne i Kartograficzne – Dz.U. 30/1989, poz. 163)

Obiekty projektowane – nr uzgodnienia	jednostka	data	podpis
Brak	STAROSTWO POWIATOWE w SIERADZU Zespół Uzgadniania Dokumentacji Sieradz, ul. Warneńczyka 1	15.01.07.	

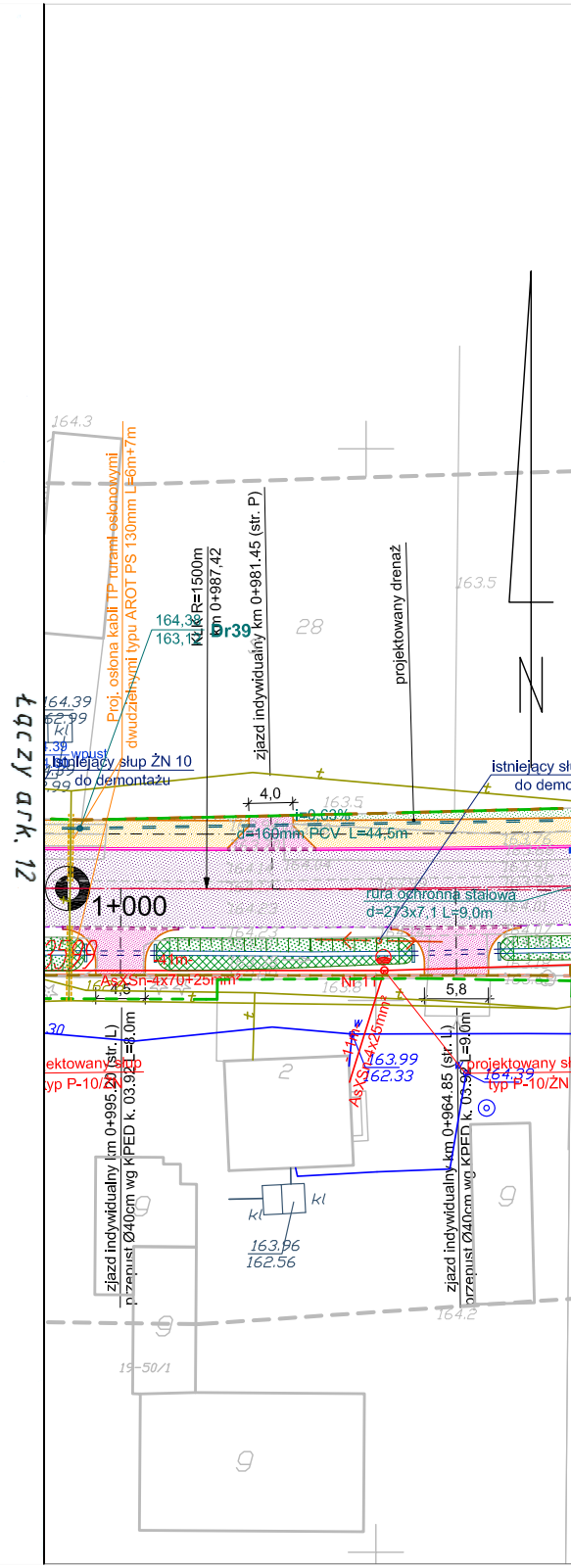
łączy ark. 12
164.3
Proj. osłona kabli TP rurami osłonowymi dwudzielnymi typu AROT PS 130mm L=6m+7m
KŁK R=1500m
km 0+987,42
164,38
163,1
Dr39
zjazd indywidualny km 0+981.45 (str. P)
28
projektowany drenaż
163.5
N
164.39
162.99
kl
wpust
istniejący słup ŻN 10
do demontażu
istniejący sł
do demo
4,0
163.5
i=0,63%
d=160mm PCV L=44,5m
163.76
1+000
164.14
164.23
rura ochronna stalowa
d=273x7,1 L=9,0m
164.17
41m
AsXSn-4x70+25mm²
Nr 11
4,5
5,8
163.8
30
projektowany słup
typ P-10/ŻN
zjazd indywidualny km 0+995.20 (str. L)
przepust Ø40cm wg KPED k. 03.92 L=8.0m
w
11m
AsXSn-4x25mm²
163.99
162.33
2
projektowany sł
typ P-10/ŻN
164.39
zjazd indywidualny km 0+964.85 (str. L)
przepust Ø40cm wg KPED k. 03.92 L=9.0m
kl
kl
163.96
162.56
9
9
9
9
164.2
19-50/1

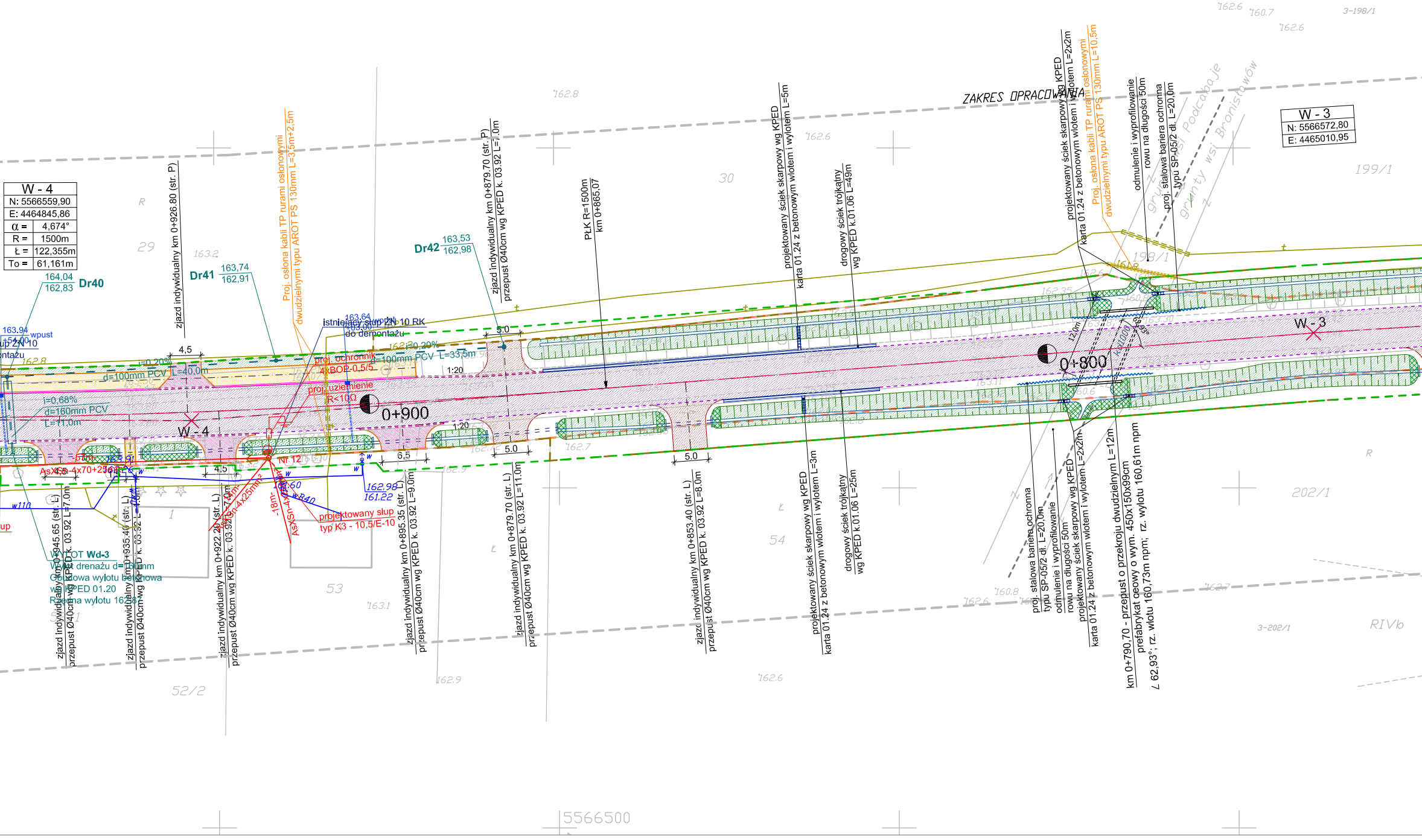
ZAKRES OPRACOWANIA
W - 4
N: 5566559,90
E: 4464845,86
α = 4,674°
R = 1500m
Ł = 122,355m
To = 61,161m
W - 3
N: 5566572,80
E: 4465010,95
0+900
0+800
Dr40
164,04
162,83
Dr41
163,74
162,91
Dr42
163,53
162,98
zjazd indywidualny km 0+926.80 (str. P)
Proj. osłona kabli TP rurami osłonowymi dwudzielnymi typu AROT PS 130mm L=3,5m+2,5m
zjazd indywidualny km 0+879.70 (str. P)
przepust Ø40cm wg KPED k. 03.92 L=7.0m
PŁK R=1500m
km 0+865,07
projektowany ściek skarpowy wg KPED karta 01.24 z betonowym wlotem i wylotem L=5m
drogowy ściek trójkątny wg KPED k.01.06 L=49m
projektowany ściek skarpowy wg KPED karta 01.24 z betonowym wlotem i wylotem L=2x2m
Proj. osłona kabli TP rurami osłonowymi dwudzielnymi typu AROT PS 130mm L=10,5m
odmulenie i wyprofilowanie rowu na długości 50m
proj. stalowa bariera ochronna typu SP-05/2 dł. L=20,0m
grunty wsi Podcabaje
grunty wsi Bronisławów
istniejący słup ŻN 10 RK do demontażu
wpust
słup ŻN 10
d=100mm PCV L=40,0m
i=0,20%
i=0,68%
d=160mm PCV
L=11,0m
d=100mm PCV L=33,5m
i=0,20%
proj. ochronnik 4xBOP-0,5/5
proj. uziemienie R<10Ω
1:20
4,5
6,5
5.0
AsXSn-4x70+25mm²
Nr 12
AsXSn-4x25mm²
AsXSn-4x25mm²
projektowany słup typ K3 - 10,5/E-10
162,98
161,22
WYLOT Wd-3
Wylot drenażu d=160mm
Głowicowa wylotu betonowa
wg KPED 01.20
Rzędna wylotu 162,38
zjazd indywidualny km 0+945.65 (str. L)
przepust Ø40cm wg KPED k. 03.92 L=7.0m
zjazd indywidualny km 0+935.40 (str. L)
przepust Ø40cm wg KPED k. 03.92 L=7.0m
zjazd indywidualny km 0+922.20 (str. L)
przepust Ø40cm wg KPED k. 03.92 L=7.0m
zjazd indywidualny km 0+895.35 (str. L)
przepust Ø40cm wg KPED k. 03.92 L=9.0m
zjazd indywidualny km 0+879.70 (str. L)
przepust Ø40cm wg KPED k. 03.92 L=11.0m
zjazd indywidualny km 0+853.40 (str. L)
przepust Ø40cm wg KPED k. 03.92 L=8.0m
projektowany ściek skarpowy wg KPED karta 01.24 z betonowym wlotem i wylotem L=3m
drogowy ściek trójkątny wg KPED k.01.06 L=25m
proj. stalowa bariera ochronna typu SP-05/2 dł. L=20,0m
odmulenie i wyprofilowanie rowu na długości 50m
projektowany ściek skarpowy wg KPED karta 01.24 z betonowym wlotem i wylotem L=2x2m
km 0+790,70 - przepust o przekroju dwudzielnym L=12m prefabrykat cegowy o wym. 450x150x99cm
∠ 62,93°; rz. wlotu 160,73m npm; rz. wylotu 160,61m npm
12,0m
Ł=10,0m
29
30
52/2
53
54
198/1
199/1
202/1
3-198/1
3-202/1
RIVb
162.8
163.2
162.6
160.7
163.1
162.9
162.7
160.8
5566500

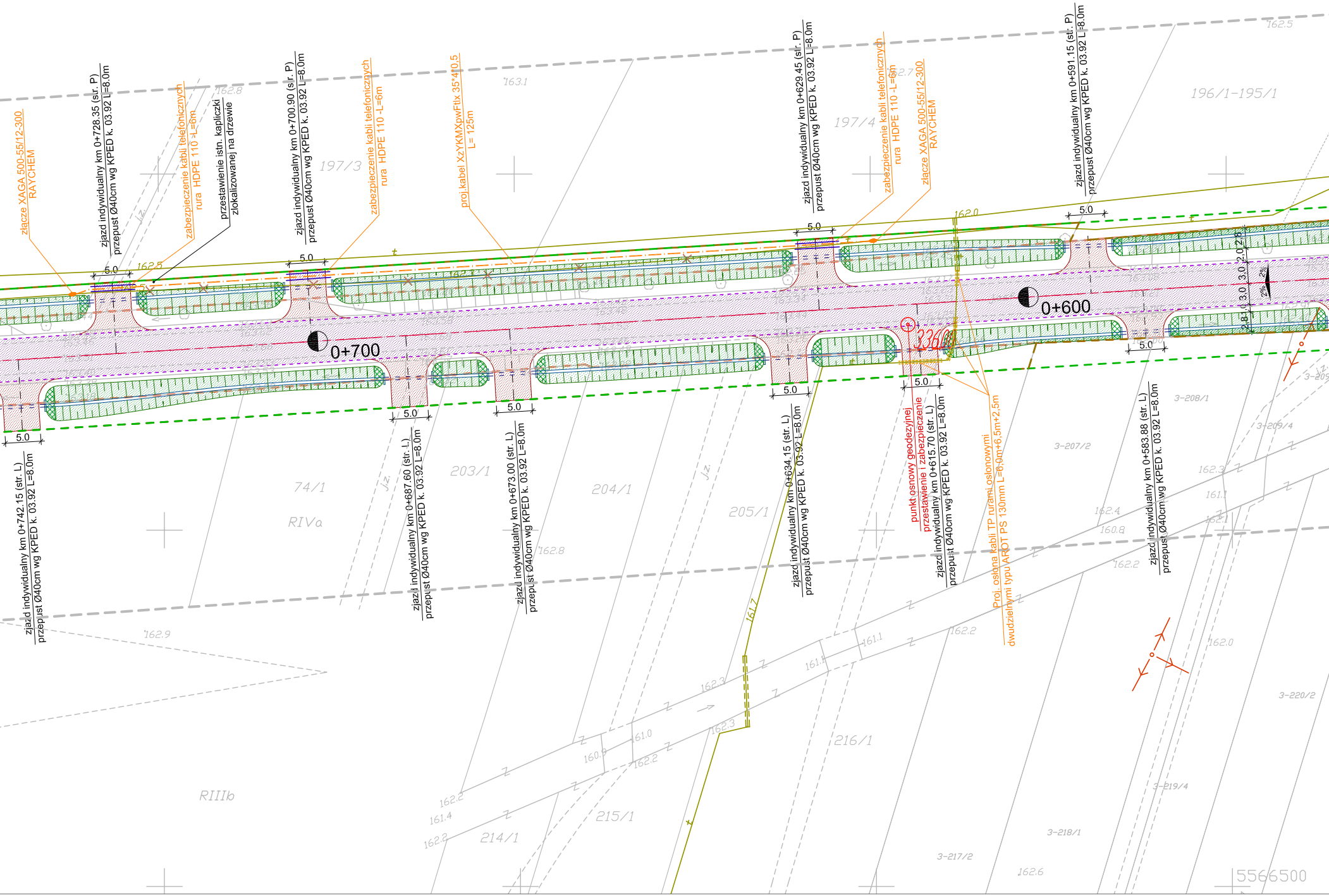
złącze XAGA 500-55/12-300 RAYCHEM
zjazd indywidualny km 0+728.35 (str. P) przepust Ø40cm wg KPED k. 03.92 L=8.0m
zabezpieczenie kabli telefonicznych rura HDPE 110 -L=6m
przestawienie istn. kapliczki zlokalizowanej na drzewie
zjazd indywidualny km 0+700.90 (str. P) przepust Ø40cm wg KPED k. 03.92 L=8.0m
zabezpieczenie kabli telefonicznych rura HDPE 110 -L=6m
proj.kabel XzYKMXpwFtlx 35*4*0,5 L= 125m
zjazd indywidualny km 0+629.45 (str. P) przepust Ø40cm wg KPED k. 03.92 L=8.0m
zabezpieczenie kabli telefonicznych rura HDPE 110 -L=6m
złącze XAGA 500-55/12-300 RAYCHEM
zjazd indywidualny km 0+591.15 (str. P) przepust Ø40cm wg KPED k. 03.92 L=8.0m
0+700
0+600
5.0
3360
zjazd indywidualny km 0+742.15 (str. L) przepust Ø40cm wg KPED k. 03.92 L=8.0m
zjazd indywidualny km 0+687.60 (str. L) przepust Ø40cm wg KPED k. 03.92 L=8.0m
zjazd indywidualny km 0+673.00 (str. L) przepust Ø40cm wg KPED k. 03.92 L=8.0m
zjazd indywidualny km 0+634.15 (str. L) przepust Ø40cm wg KPED k. 03.92 L=8.0m
punkt osnowy geodezyjnej przestawienie i zabezpieczenie
zjazd indywidualny km 0+615.70 (str. L) przepust Ø40cm wg KPED k. 03.92 L=8.0m
Proj. osłona kabli TP rurami osłonowymi dwudzielnymi typu AROT PS 130mm L=6,0m+6,5m+2,5m
zjazd indywidualny km 0+583.88 (str. L) przepust Ø40cm wg KPED k. 03.92 L=8.0m
2.0
3.0
3.0
2.8
2%
2%
197/3
197/4
196/1-195/1
74/1
RIVa
203/1
204/1
205/1
216/1
215/1
214/1
RIIIb
3-208/1
3-207/2
3-209/4
3-220/2
3-219/4
3-218/1
3-217/2
162.8
163.1
162.7
162.5
162.0
162.9
162.4
160.8
162.2
161.1
162.3
161.0
160.9
161.4
162.6
161.7
5566500

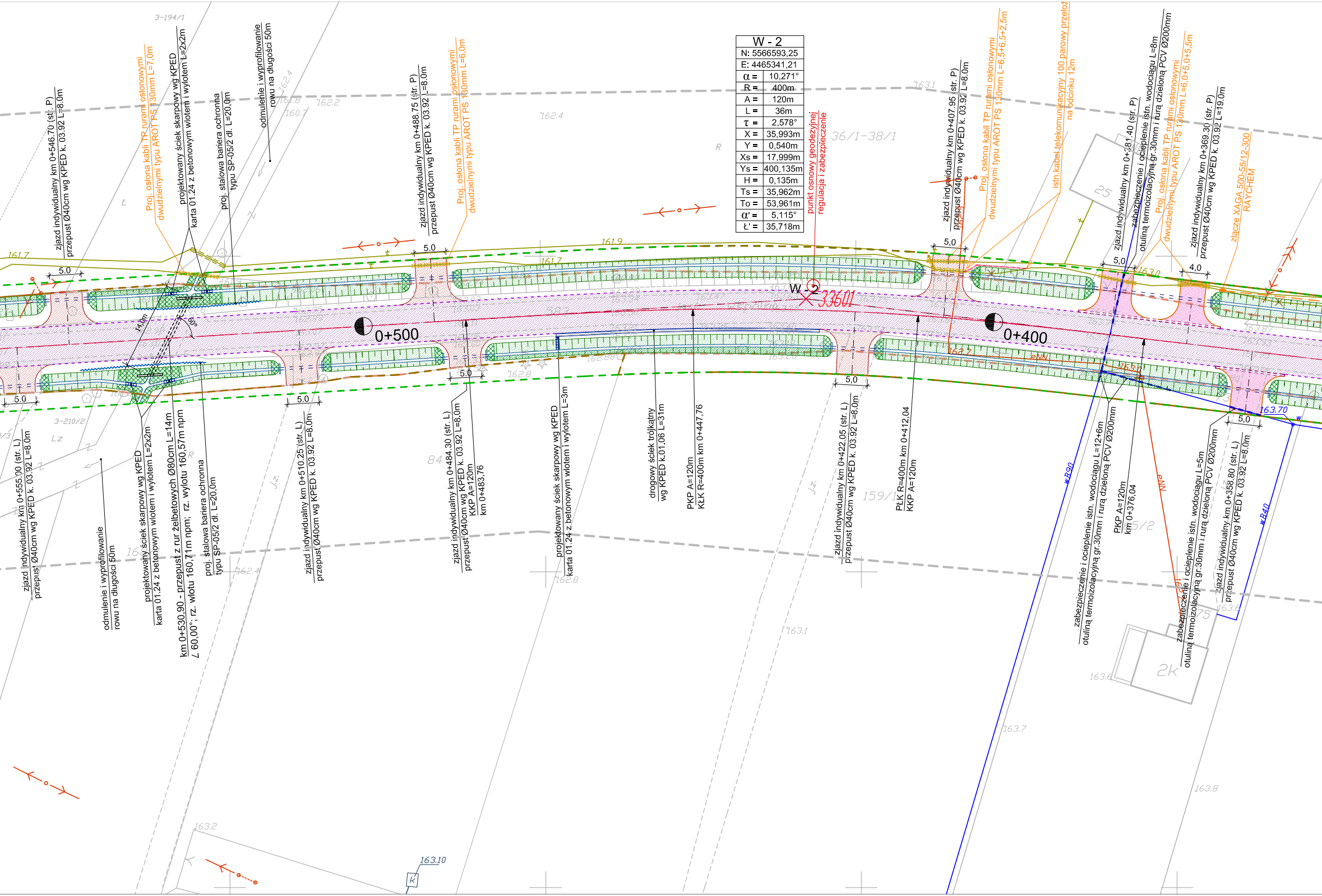
zjazd indywidualny km 0+546.70 (str. P) przepust Ø40cm wg KPED k. 03.92 L=8.0m
Proj. osłona kabli TP rurami osłonowymi dwudzielnymi typu AROT PS 130mm L=7,0m
projektowany ściek skarpowy wg KPED karta 01.24 z betonowym wlotem i wylotem L=2x2m
proj. stalowa bariera ochronna typu SP-05/2 dł. L=20,0m
odmulenie i wyprofilowanie rowu na długości 50m
zjazd indywidualny km 0+488.75 (str. P) przepust Ø40cm wg KPED k. 03.92 L=8.0m
Proj. osłona kabli TP rurami osłonowymi dwudzielnymi typu AROT PS 130mm L=6,0m
punkt osnowy geodezyjnej regulacja i zabezpieczenie
zjazd indywidualny km 0+407.95 (str. P) przepust Ø40cm wg KPED k. 03.92 L=8.0m
Proj. osłona kabli TP rurami osłonowymi dwudzielnymi typu AROT PS 130mm L=6,5+6,5+2,5m
istn.kabel telekomunikacyjny 100 parowy przełoż na odcinku 12m
zjazd indywidualny km 0+381.40 (str. P)
zabezpieczenie i ocieplenie istn. wodociągu L=8m otuliną termoizolacyjną gr.30mm i rurą dzieloną PCV Ø200mm
Proj. osłona kabli TP rurami osłonowymi dwudzielnymi typu AROT PS 130mm L=6,0+5,0+5,5m
zjazd indywidualny km 0+369.30 (str. P) przepust Ø40cm wg KPED k. 03.92 L=19.0m
złącze XAGA 500-55/12-300 RAYCHEM
3-194/1
162.2
162.4
163.1
36/1-38/1
161.7
161.9
163.0
W - 2
33601
0+500
0+400
5.0
5,0
4,0
14,0m
60°
163.70
zjazd indywidualny km 0+555.00 (str. L) przepust Ø40cm wg KPED k. 03.92 L=8.0m
odmulenie i wyprofilowanie rowu na długości 50m
projektowany ściek skarpowy wg KPED karta 01.24 z betonowym wlotem i wylotem L=2x2m
km 0+530,90 - przepust z rur żelbetowych Ø80cm L=14m rz. wlotu 160,71m npm; rz. wylotu 160,57m npm ∠ 60,00°;
proj. stalowa bariera ochronna typu SP-05/2 dł. L=20,0m
zjazd indywidualny km 0+510.25 (str. L) przepust Ø40cm wg KPED k. 03.92 L=8.0m
zjazd indywidualny km 0+484.30 (str. L) przepust Ø40cm wg KPED k. 03.92 L=8.0m
KKP A=120m km 0+483,76
projektowany ściek skarpowy wg KPED karta 01.24 z betonowym wlotem i wylotem L=3m
drogowy ściek trójkątny wg KPED k.01.06 L=31m
PKP A=120m KŁK R=400m km 0+447,76
zjazd indywidualny km 0+422.05 (str. L) przepust Ø40cm wg KPED k. 03.92 L=8.0m
PŁK R=400m km 0+412,04 KKP A=120m
zabezpieczenie i ocieplenie istn. wodociągu L=12+6m otuliną termoizolacyjną gr.30mm i rurą dzieloną PCV Ø200mm
PKP A=120m km 0+376,04
zabezpieczenie i ocieplenie istn. wodociągu L=5m otuliną termoizolacyjną gr.30mm i rurą dzieloną PCV Ø200mm
zjazd indywidualny km 0+358.80 (str. L) przepust Ø40cm wg KPED k. 03.92 L=8.0m
3-210/2
159/1
25
2k
wB90
wB40
162.8
163.1
163.6
163.7
163.8
163.2
163.10
K

W - 2	
N: 5566593,25	
E: 4465341,21	
α =	10,271°
R =	400m
A =	120m
L =	36m
τ =	2,578°
X =	35,993m
Y =	0,540m
Xs =	17,999m
Ys =	400,135m
H =	0,135m
Ts =	35,962m
To =	53,961m
α' =	5,115°
Ł' =	35,718m

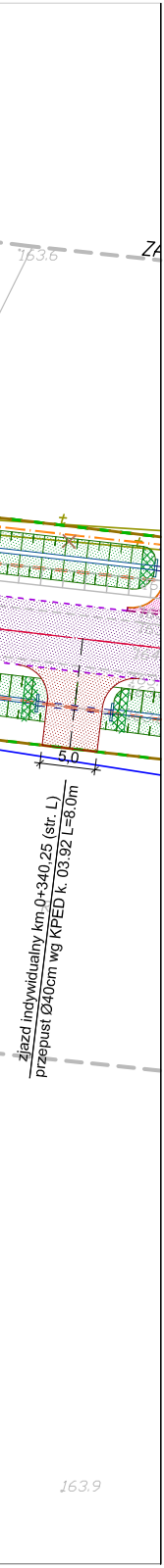
163.6
ZA
Łączy ark. 14
5,0
zjazd indywidualny km 0+340,25 (str. L)
przepust Ø40cm wg KPED k. 03.92 L=8.0m
163.9

LEGENDA

proj. krawężnik betonowy 20x30cm

proj. obrzeże chodnikowe 8x30cm

proj. krawędź jezdni

proj. oś drogi

linie rozgraniczające drogę

granica pasa drogowego

proj. nawierzchnia jezdni

proj. nawierzchnia na chodnikach

proj. nawierzchnia na zjazdach ulicznych

proj. nawierzchnia na zjazdach drogowych / drogi wewnętrznej

proj. rów otwarty

projektowane kable telekomunikacyjne

istniejąca sieć telekomunikacyjna do likwidacji

Przedsiębiorstwo Robót Inżynieryjnych
Zakład Usług Projektowo-Konsultingowych
ul. Pogodna 6/27 63 - 600 Kępno
tel. 0-501 592 890 tel/fax 0-62 78 21 767

Temat	Projekt rozbudowy odcinka drogi powiatowej nr 1708E Brzeźnio - skrzyżowanie (Czartoryja - Godynice) Część I		
Inwestor	Powiat Sieradzki Plac Wojewódzki 3, 98-200 Sieradz		
Rysunek	PROJEKT ZAGOSPODAROWANIA TERENU		
Branża	TELEKOMUNIKACYJNA - ETAP I		
Rys. nr 1.2	Projektant	mgr inż. Krzysztof Giesa nr up. 2019/00/U	
Skala 1:500	Asystenci Projektanta		
Data oprac. 02.2007r.	Sprawdzający	mgr. inż Edward Mrugała nr up. 201/91/Op	