SZKIC LOKALIZACJI 1 : 50 000 (gm.Brzeźnio)

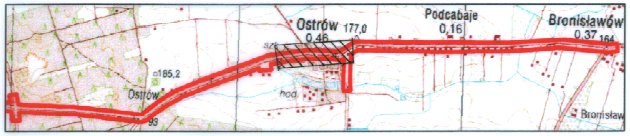
Ostrów 177,0
0,48
Podcabaje
0,16
Bronisławów
0,37
165,2
Ostrów
hod.
Bronisław
93

woj. łódzkie, powiat sieradzki

gmina: Brąszewice, Brzeźnio

obiekt: Bronisławó, Podcabaje, Ostrów, Zwierzyniec, Zadębieniec ark. 10 (15)

MAPA SYTUACYJNO–WYSOKOŚCIOWA
Z GEODEZYJNĄ INWENTARYZACJĄ URZĄDZEŃ PODZIEMNYCH

skala 1:500

Wykonano na podstawie mapy syt.–wys. w skali 1:1000

sekcje: 121.432.201, 202, 203, 204

Pomiar w terenie wykonał: Usługi Geodezyjne i Kartograficzne "GEODeS"

Aktualizację mapy numerycznej w systemie EWMAPA wykonał:

Powiatowy Ośrodek Dokumentacji Geodezyjno Kartograficznej w Sieradzu

STAROSTA POWIATU SIERADZKIEGO
Powiatowy Ośrodek Dokumentacji
Geodezyjno-Kartograficznej

W obszarze oznaczonym linią przerywaną dokonano aktualizacji treści mapy zasadniczej. Dokumenty z pomiaru uzupełniającego przyjęto do zasobu powiatowego w dniu 2007.01.29. i zaewidencjonowano pod nr 1422-180/2007

Niniejsza mapa może służyć do celów projektowych. Projektowane obiekty budowlane wymagające pozwolenia na budowę podlegają wytyczeniu i inwentaryzacji powykonawczej przez jednostki uprawnione do wykonywania prac geodezyjnych.

Sieradz 2007.01.29
(miejscowość i data)

(imię i nazwisko, podpis, stanowisko służbowe osoby upoważnionej)
Z up. STAROSTY
Jadwiga Jarmulska
/Starszy Inspektor/

Układ współrzędnych: 1965

Układ odniesienia: Kronsztadt 1960

Mapa aktualna na dzień: 15.11.2006

STAROSTA POWIATU SIERADZKIEGO
Powiatowy Ośrodek Dokumentacji
Geodezyjno-Kartograficznej

Reprodukowanie, rozpowszechnianie i rozprowadzanie niniejszego dokumentu wymaga zezwolenia, o którym mowa w art. 18 ustawy z dnia 17 maja 1989 r. — Prawo geodezyjne i kartograficzne (Dz. U. Nr 30, poz. 163, z późniejszymi zmianami).

Sieradz 2007.01.29
(miejscowość i data)

(imię i nazwisko, podpis, stanowisko służbowe osoby upoważnionej)
Z up. STAROSTY
Jadwiga Jarmulska
/Starszy Inspektor/

Kierownik roboty

Wacław Zbigniew Stępień

UWAGA:
Nie wyklucza się istnienia w terenie innych przewodów,
o których brak informacji wynika z zaszłości historycznych
lub niedopełnienia przepisów zgłoszenia do inwentaryzacji
(Ustawa Prawo Geodezyjne i Kartograficzne – Dz.U. 30/1989, poz. 163)

Obiekty projektowane – nr uzgodnienia	jednostka	data	podpis
Brak	STAROSTWO POWIATOWE w SIERADZU Zespół Uzgadniania Dokumentacji 98-200 Sieradz ul. Wartelczyka 1	15.01.07.	

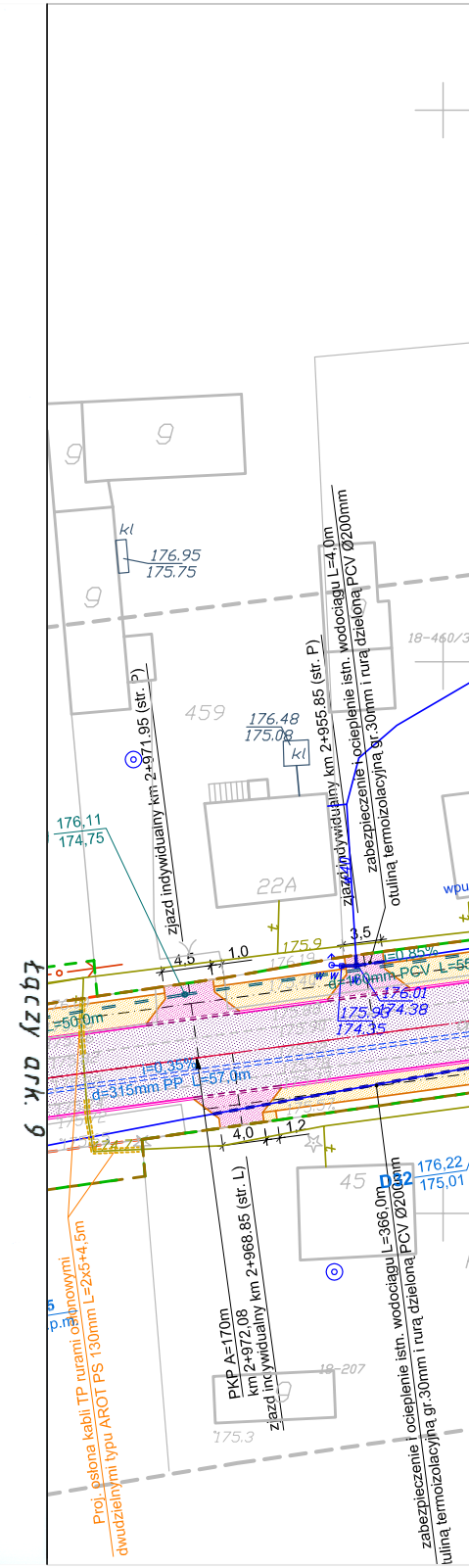
łączy ark. 9
9
9
9
kl
176.95
175.75
459
176.48
175.08
kl
22A
176,11
174,75
zjazd indywidualny km 2+971.95 (str. P)
zjazd indywidualny km 2+955.85 (str. P)
zabezpieczenie i ocieplenie istn. wodociągu L=4,0m
otuliną termoizolacyjną gr.30mm i rurą dzieloną PCV Ø200mm
18-460/3
4,5
1,0
3,5
175.9
176.01
175.96
174.38
174.35
i=0,35%
d=315mm PP L=57,0m
L=60,0m
4,0
1,2
45
D32
176,22
175,01
PKP A=170m
km 2+972.08
zjazd indywidualny km 2+968.85 (str. L)
zabezpieczenie i ocieplenie istn. wodociągu L=366,0m
otuliną termoizolacyjną gr.30mm i rurą dzieloną PCV Ø200mm
Proj. osłona kabli TP rurami ochronnymi dwudzielnymi typu AROT PS 130mm L=2x5+4,5m
18-207
175.3
wpu

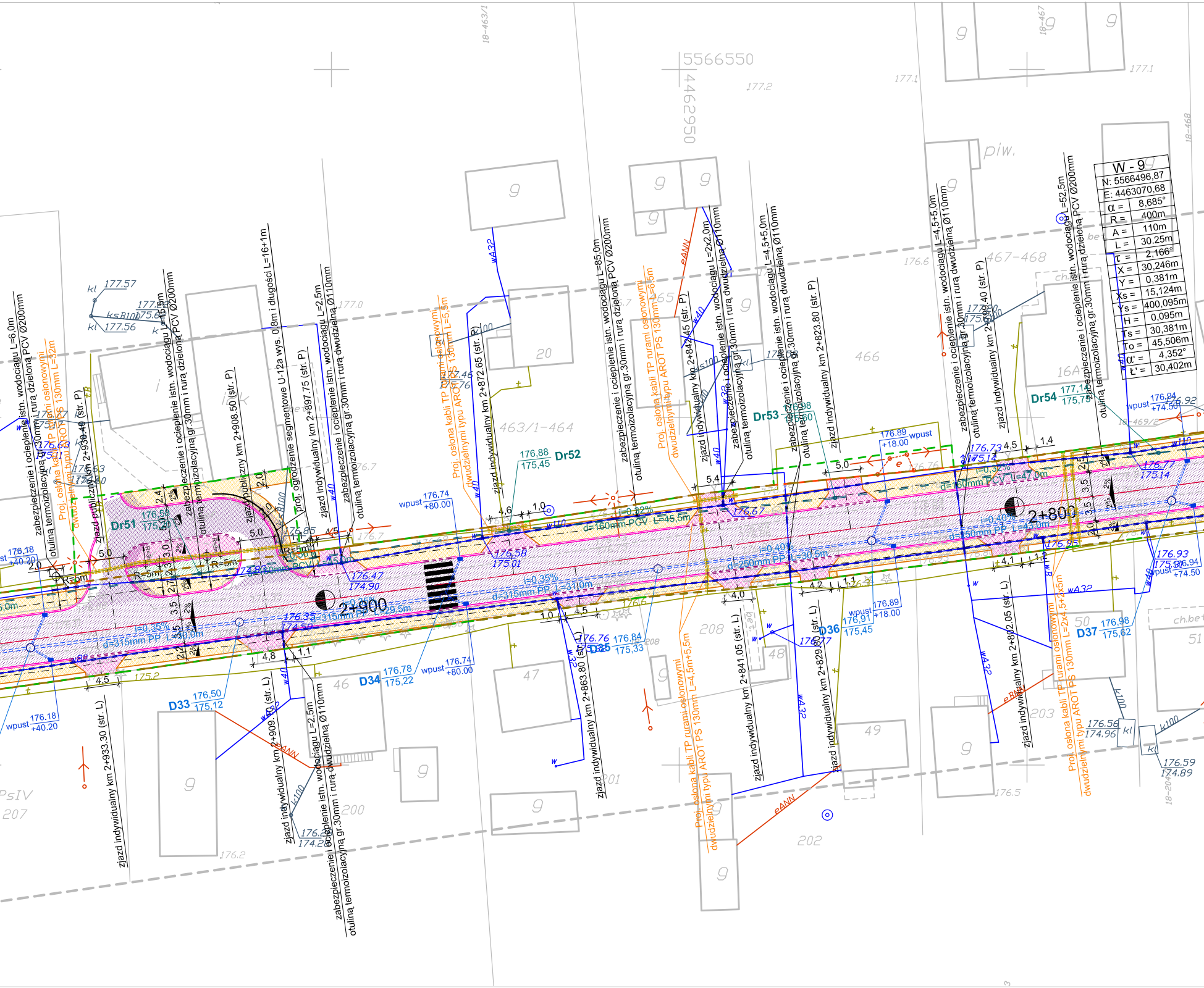
5566550
4462950
W - 9
N: 5566496,87
E: 4463070,68
α = 8,685°
R = 400m
A = 110m
L = 30.25m
τ = 2,166°
X = 30,246m
Y = 0,381m
Xs = 15,124m
Ys = 400,095m
H = 0,095m
Ts = 30,381m
To = 45,506m
α' = 4,352°
Ł' = 30,402m
2+900
2+800
Dr51
Dr52
Dr53
Dr54
D33
D34
D35
D36
D37
463/1-464
467-468
466
465
208
200
201
202
203
207
PsIV
46
47
48
49
50
51
20
16A
piw.
zabezpieczenie i ocieplenie istn. wodociągu L=6,0m otuliną termoizolacyjną gr.30mm i rurą dzieloną PCV Ø200mm
zabezpieczenie i ocieplenie istn. wodociągu L=15,5m otuliną termoizolacyjną gr.30mm i rurą dzieloną PCV Ø200mm
zabezpieczenie i ocieplenie istn. wodociągu L=85,0m otuliną termoizolacyjną gr.30mm i rurą dzieloną PCV Ø200mm
zabezpieczenie i ocieplenie istn. wodociągu L=52,5m otuliną termoizolacyjną gr.30mm i rurą dzieloną PCV Ø200mm
zabezpieczenie i ocieplenie istn. wodociągu L=2,5m otuliną termoizolacyjną gr.30mm i rurą dzieloną Ø110mm
zabezpieczenie i ocieplenie istn. wodociągu L=2x2,0m otuliną termoizolacyjną gr.30mm i rurą dzieloną Ø110mm
zabezpieczenie i ocieplenie istn. wodociągu L=4,5+5,0m otuliną termoizolacyjną gr.30mm i rurą dzieloną Ø110mm
Proj. osłona kabli TP rurami osłonowymi dwudzielnymi typu AROT PS 130mm L=32m
Proj. osłona kabli TP rurami osłonowymi dwudzielnymi typu AROT PS 130mm L=5,5m
Proj. osłona kabli TP rurami osłonowymi dwudzielnymi typu AROT PS 130mm L=6,5m
Proj. osłona kabli TP rurami osłonowymi dwudzielnymi typu AROT PS 130mm L=4,5m+5,5m
Proj. osłona kabli TP rurami osłonowymi dwudzielnymi typu AROT PS 130mm L=2x4,5+2x5m
proj. ogrodzenie segmentowe U-12a wys. 0,8m i długości L=16+1m
zjazd publiczny km 2+930.40 (str. P)
zjazd publiczny km 2+908.50 (str. P)
zjazd indywidualny km 2+897.75 (str. P)
zjazd indywidualny km 2+872.65 (str. P)
zjazd indywidualny km 2+842.45 (str. P)
zjazd indywidualny km 2+823.80 (str. P)
zjazd indywidualny km 2+792.40 (str. P)
zjazd indywidualny km 2+933.30 (str. L)
zjazd indywidualny km 2+909.80 (str. L)
zjazd indywidualny km 2+863.80 (str. L)
zjazd indywidualny km 2+841.05 (str. L)
zjazd indywidualny km 2+829.80 (str. L)
zjazd indywidualny km 2+802.05 (str. L)
wpust 176.74 +80.00
wpust 176.18 +40.20
wpust 176.89 +18.00
wpust 176.94 +74.50
176,88 175,45
176,50 175,12
176,78 175,22
176,84 175,33
176,91 175,45
176,98 175,62
177,14 175,75
i=0,35%
i=0,32%
i=0,40%
d=315mm PP L=31,0m
d=315mm PP L=29,5m
d=315mm PP L=30,0m
d=160mm PCV L=45,5m
d=160mm PCV L=47,0m
d=250mm PP L=30,5m
d=250mm PP L=43,0m
R=5m
kl 177.57
kl 177.56
ksB100
k100
eANN
w40
w32
wA32

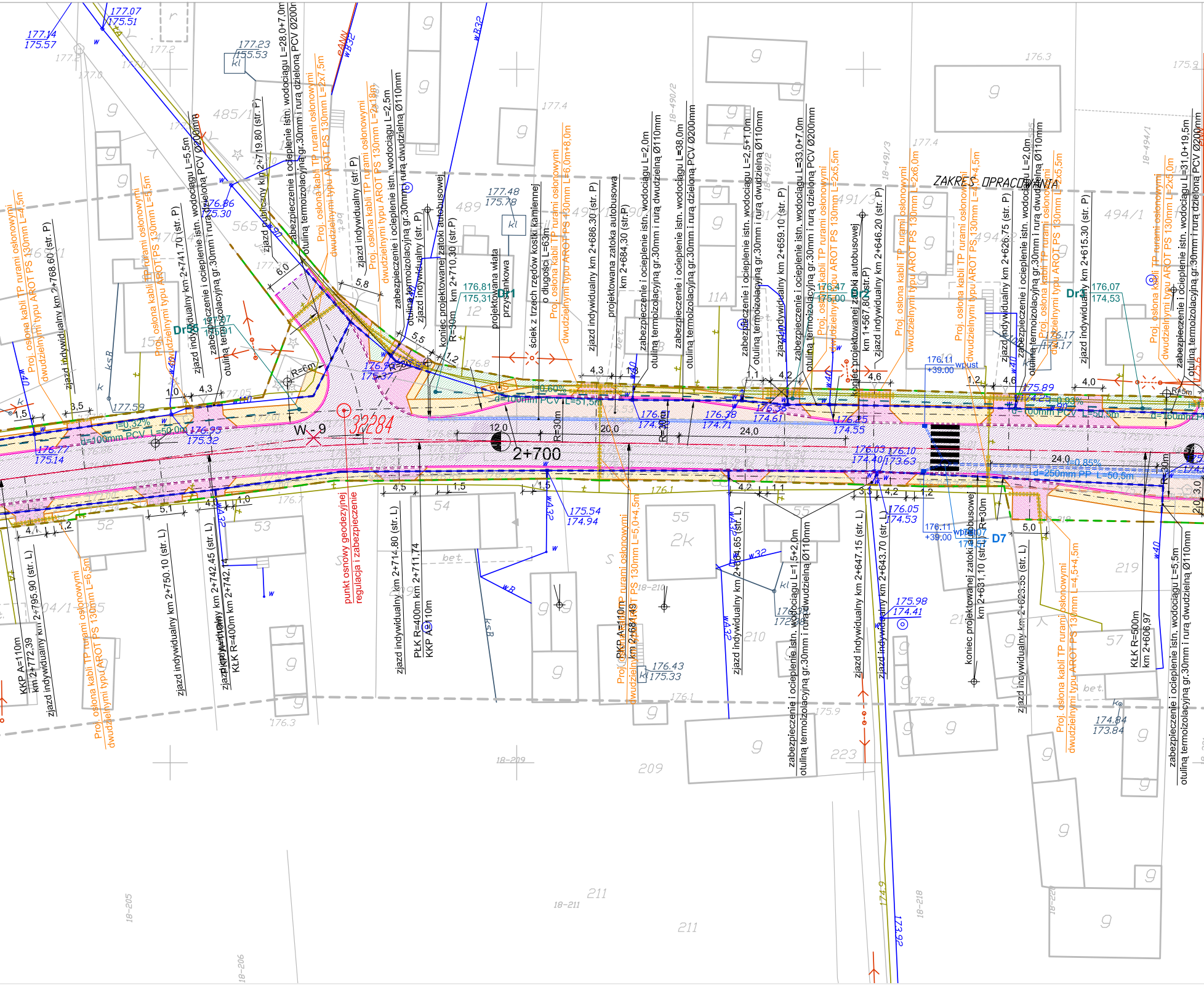
ZAKRES OPRACOWANIA
2+700
W-9
32284
punkt osnowy geodezyjnej regulacja i zabezpieczenie
Proj. osłona kabli TP rurami osłonowymi dwudzielnymi typu AROT PS 130mm L=4,5m
zjazd indywidualny km 2+768,60 (str. P)
zjazd indywidualny km 2+741,70 (str. P)
zabezpieczenie i ocieplenie istn. wodociągu L=5,5m otulina termoizolacyjną gr.30mm i rurą dzieloną PCV Ø200mm
zjazd publiczny km 2+719,80 (str. P)
zabezpieczenie i ocieplenie istn. wodociągu L=28,0+7,0m otulina termoizolacyjną gr.30mm i rurą dzieloną PCV Ø200mm
Proj. osłona kabli TP rurami osłonowymi dwudzielnymi typu AROT PS 110mm L=2x7,5m
zjazd indywidualny (str. P)
zabezpieczenie i ocieplenie istn. wodociągu L=2,5m otulina termoizolacyjną gr.30mm i rurą dzieloną Ø110mm
koniec projektowanej zatoki autobusowej km 2+710,30 (str. P)
R=30m
projektowana wiata przystankowa
ściek z trzech rzędów kostki kamiennej o długości L=63m
Proj. osłona kabli TP rurami osłonowymi dwudzielnymi typu AROT PS 130mm L=6,0m+8,0m
zjazd indywidualny km 2+686,30 (str. P)
projektowana zatoka autobusowa km 2+684,30 (str. P)
zabezpieczenie i ocieplenie istn. wodociągu L=2,0m otulina termoizolacyjną gr.30mm i rurą dzieloną Ø110mm
zabezpieczenie i ocieplenie istn. wodociągu L=38,0m otulina termoizolacyjną gr.30mm i rurą dzieloną PCV Ø200mm
zabezpieczenie i ocieplenie istn. wodociągu L=2,5+1,0m otulina termoizolacyjną gr.30mm i rurą dzieloną Ø110mm
zjazd indywidualny km 2+659,10 (str. P)
zabezpieczenie i ocieplenie istn. wodociągu L=33,0+7,0m otulina termoizolacyjną gr.30mm i rurą dzieloną PCV Ø200mm
Proj. osłona kabli TP rurami osłonowymi dwudzielnymi typu AROT PS 130mm L=2x5,5m
koniec projektowanej zatoki autobusowej km 1+567,80 (str. P)
zjazd indywidualny km 2+646,20 (str. P)
Proj. osłona kabli TP rurami osłonowymi dwudzielnymi typu AROT PS 130mm L=2x6,0m
Proj. osłona kabli TP rurami osłonowymi dwudzielnymi typu AROT PS 130mm L=4+4,5m
zjazd indywidualny km 2+626,75 (str. P)
zabezpieczenie i ocieplenie istn. wodociągu L=2,0m otulina termoizolacyjną gr.30mm i rurą dzieloną Ø110mm
Proj. osłona kabli TP rurami osłonowymi dwudzielnymi typu AROT PS 130mm L=2x5,5m
zjazd indywidualny km 2+615,30 (str. P)
Proj. osłona kabli TP rurami osłonowymi dwudzielnymi typu AROT PS 130mm L=2x5,0m
zabezpieczenie i ocieplenie istn. wodociągu L=31,0+19,5m otulina termoizolacyjną gr.30mm i rurą dzieloną PCV Ø200mm
KKP A=110m km 2+772,39
zjazd indywidualny km 2+795,90 (str. L)
Proj. osłona kabli TP rurami osłonowymi dwudzielnymi typu AROT PS 130mm L=6,5m
zjazd indywidualny km 2+750,10 (str. L)
zjazd indywidualny km 2+742,45 (str. L)
KŁK R=400m km 2+742,14
zjazd indywidualny km 2+714,80 (str. L)
PŁK R=400m km 2+711,74
KKP A=110m
PKP A=110m km 2+681,49
Proj. osłona kabli TP rurami osłonowymi dwudzielnymi typu AROT PS 130mm L=5,0+4,5m
zjazd indywidualny km 2+664,65 (str. L)
zabezpieczenie i ocieplenie istn. wodociągu L=1,5+2,0m otulina termoizolacyjną gr.30mm i rurą dzieloną Ø110mm
zjazd indywidualny km 2+647,15 (str. L)
zjazd indywidualny km 2+643,70 (str. L)
koniec projektowanej zatoki autobusowej km 2+631,10 (str. L)
R=30m
zjazd indywidualny km 2+623,55 (str. L)
Proj. osłona kabli TP rurami osłonowymi dwudzielnymi typu AROT PS 130mm L=4,5+4,5m
KŁK R=500m km 2+606,97
zabezpieczenie i ocieplenie istn. wodociągu L=5,5m otulina termoizolacyjną gr.30mm i rurą dzieloną Ø110mm
Dr5
Dr1
Dr2
Dr4
D7
d=100mm PCV L=50,0m
i=0,32%
d=100mm PCV L=51,5m
i=0,60%
d=160mm PCV L=50,5m
i=0,83%
d=250mm PP L=50,5m
i=0,85%
wpust
+39,00
176,11
12,0
20,0
24,0
R=6m
R=5m
177,14
175,57
177,07
175,51
177,23
155,53
176,86
175,30
177,48
175,78
176,81
175,31
176,07
175,01
176,47
175,00
176,07
174,53
176,17
174,17
175,89
174,25
176,93
175,37
177,59
176,95
175,32
176,77
175,14
176,51
174,9
176,38
174,71
176,38
174,61
176,25
174,55
176,03
174,40
176,10
173,63
175,54
174,94
176,05
174,53
175,98
174,41
176,43
175,33
174,84
173,84
485/1
565
489
491/3
494/1
494/2
52
53
54
55
2k
57
11A
12
15
209
210
211
219
223
18-209
18-211
18-205
18-206
18-218
18-490/2
18-491/3
18-494/1
bet.
kl
ksB
w32
w40
wB32
B32
wB

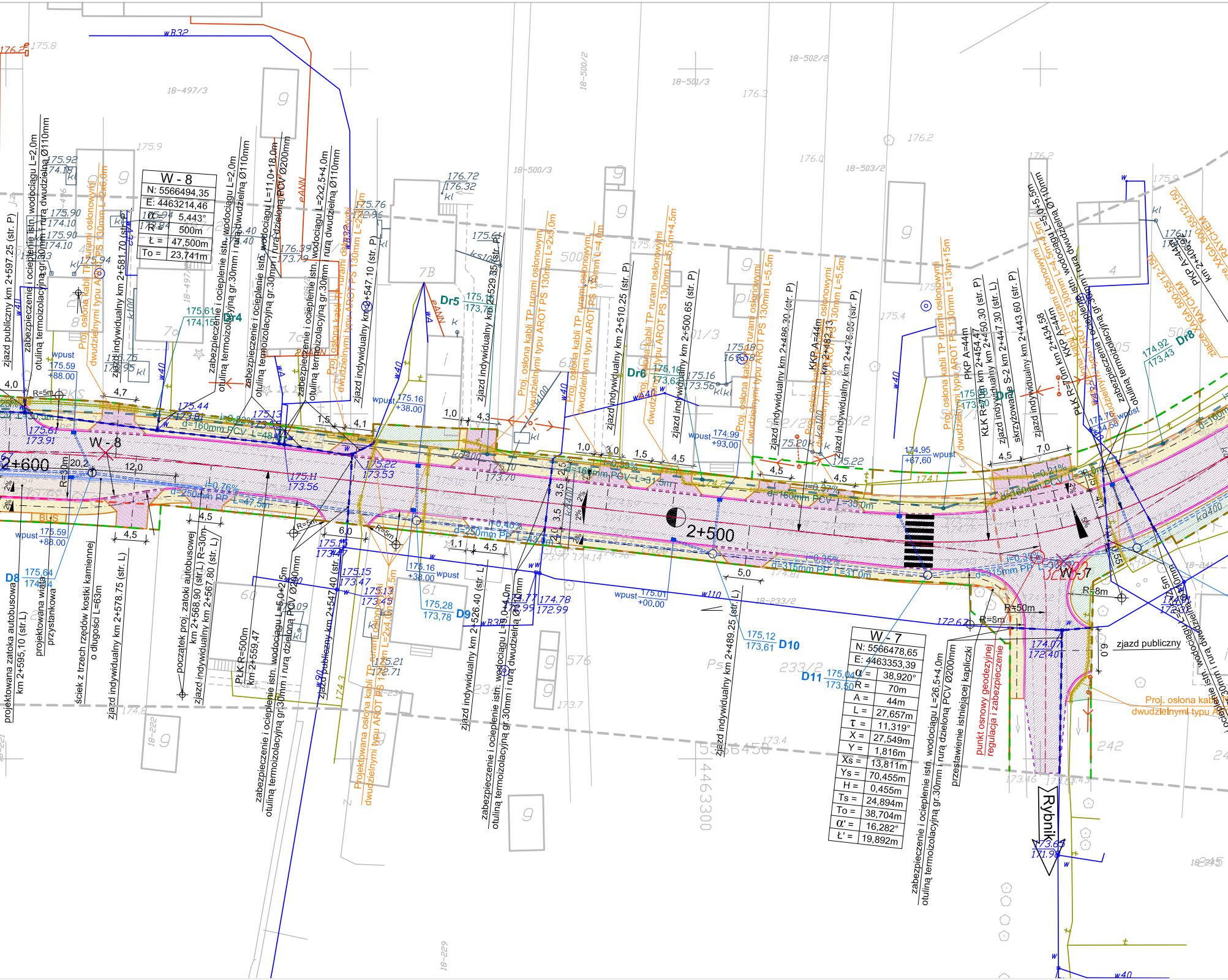

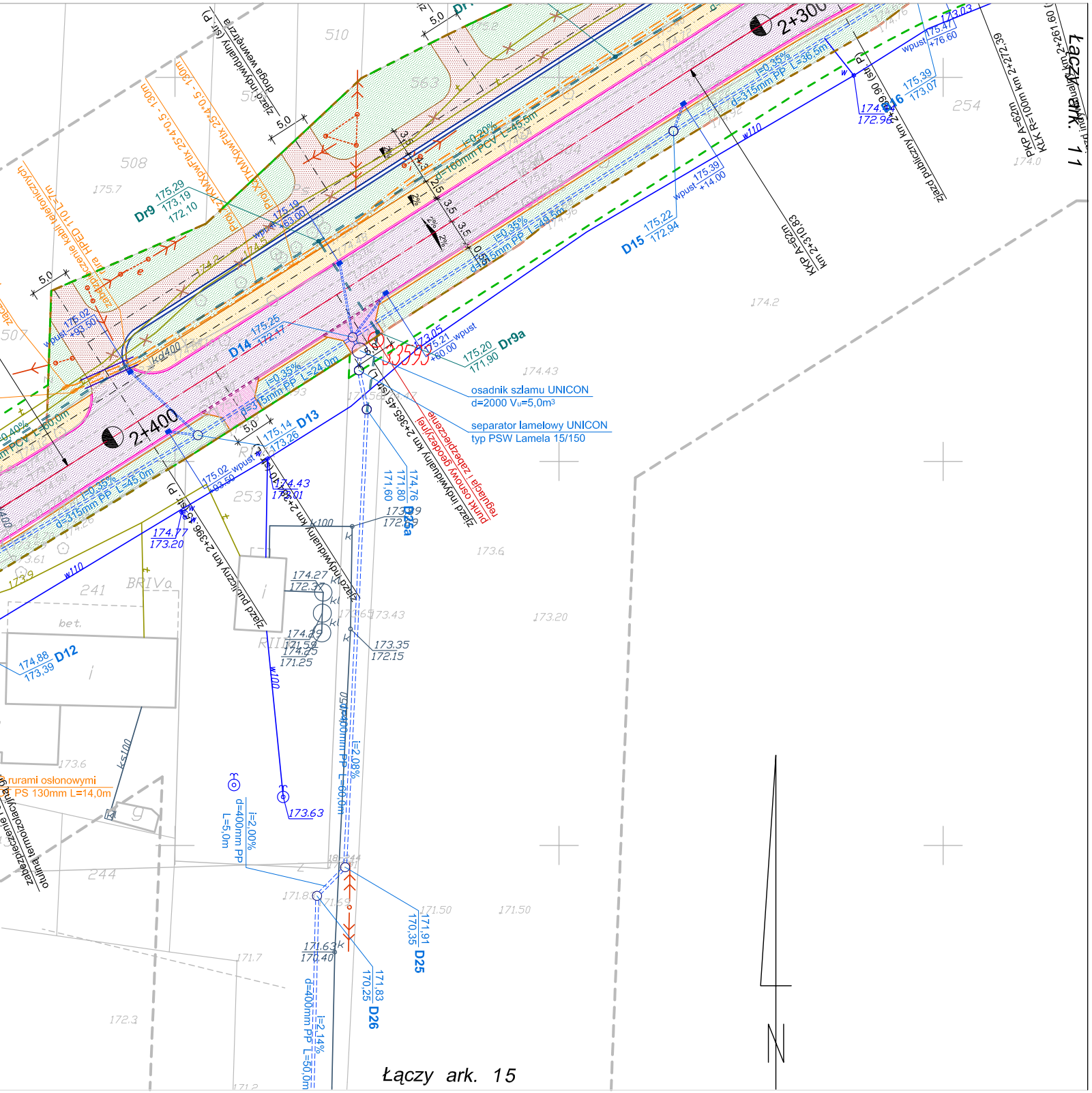
2+300
2+400
D9
D9a
D12
D13
D14
D15
D16
D25
D25a
D26
Dr9
Dr9a
osadnik szlamu UNICON
d=2000 Vu=5,0m³
separator lamelowy UNICON
typ PSW Lamela 15/150
zjazd indywidualny (sł. P)
droga wewnętrzna
zjazd indywidualny km 2+365.45 (sł. P)
punkt osnowy geodezyjnej regulacja zabezpieczenie
zjazd publiczny km 2+396.45 (sł. P)
zjazd publiczny km 2+299.90 (sł. P)
km 2+310.83
KKP A=62m
PKP A=62m
KtK R=100m km 2+272.39
i=0,35% d=315mm PP L=36,5m
i=0,35% d=315mm PP L=49,5m
i=0,35% d=315mm PP L=24,0m
i=0,20% d=160mm PCV L=45,5m
i=2,08% d=400mm PP L=60,0m
i=2,00% d=400mm PP L=5,0m
i=2,14% d=400mm PP L=50,0m
rurami osłonowymi
PS 130mm L=14,0m
w110
w100
ks100
kd400
wpust
5,0
3,5
2,5
2%
510
508
507
563
254
253
241
244
BRIVa
RIII
bet.
175,29 173,19 172,10
175,19 163,00
175,02 +93,50
175,25 172,47
175,05 175,21 +60,00
175,20 171,90
175,14 173,26
175,22 172,94
175,39 +14,00
175,39 173,07
175,47 +76,60
173,03
174,43 173,01
174,77 173,20
174,76 171,80 171,60
173,89 172,39
174,27 172,37
174,29 171,59 174,25 171,25
173,35 172,15
174,88 173,39
173,63
171,91 170,35
171,83 170,25
171,63 170,40
174.43
174.2
174.0
173.6
173.20
171.50
171.7
172.3
Łączy ark. 11
Łączy ark. 15
N

LEGENDA

━	proj. krawężnik betonowy 20x30cm
━	proj. obrzeże chodnikowe 8x30cm
– – –	proj. krawędź jezdni
–·–·–	proj. oś drogi
– – –	linie rozgraniczające drogę
– – –	granica pasa drogowego
▨	proj. nawierzchnia jezdni
▨	proj. nawierzchnia na chodnikach
▨	proj. nawierzchnia na zjazdach ulicznych
▨	proj. nawierzchnia na zjazdach drogowych / drogi wewnętrznej
▨	proj. rów otwarty
–·–·–	projektowane kable telekomunikacyjne
✕ ✕	istniejąca sieć telekomunikacyjna do likwidacji

Przedsiębiorstwo Robót Inżynieryjnych
Zakład Usług Projektowo-Konsultingowych
ul. Pogodna 6/27 63 - 600 Kępno
tel. 0-501 592 890 tel/fax 0-62 78 21 767

Temat	Projekt rozbudowy odcinka drogi powiatowej nr 1708E Brzeźnio - skrzyżowanie (Czartoryja - Godynice) Część I		
Inwestor	Powiat Sieradzki Plac Wojewódzki 3, 98-200 Sieradz		
Rysunek	PROJEKT ZAGOSPODAROWANIA TERENU		
Branża	TELEKOMUNIKACYJNA - ETAP I		
Rys. nr 1.5	Projektant	mgr inż. Krzysztof Giesa nr up. 2019/00/U	
Skala 1:500	Asystenci Projektanta		
Data oprac. 02.2007r.	Sprawdzający	mgr. inż Edward Mrugała nr up. 201/91/Op	