
















**LEGENDA:**


-  - linie regulacyjne drogi powiatowej
-  - krawężnik betonowy 15x30cm
-  - krawężnik betonowy 15x30cm "zatopiony" +2cm
-  - istniejący krawężnik
-  - obrzeże betonowe 8x30cm - obramowaniejazdów
-  - obrzeże betonowe 8x30cm
-  - krawędź pobocza
-  - bariery ochronne
-  - istniejące rowy
-  - projektowane rowy
-  - elementy do rozbiórki


 B-5 ist - istniejące oznakowanie pionowe


 A-6c ist - istniejące oznakowanie pionowe do likwidacji


 D-6 - istniejące oznakowanie pionowe do przestawienia do przodu

 A-17 prz - istniejące oznakowanie pionowe po przestawieniu

 A-7 proj - projektowane oznakowanie pionowe

 - istniejące oznakowanie poziome

 - projektowane oznakowanie poziome

<p style="text-align: center;"><b>PRZEBUDOWA CIĄGU DRÓG POWIATOWYCH</b>  <b>NR 1720E/1721E/1719E WRÓBLEW - WĄGLCZEW - GRUSZCZYCE</b></p>			
<p>LOKALIZACJA</p> <p style="text-align: center;"><b>DROGA POWIATOWA NR 1720E/1721E/1719E</b>  <b>WRÓBLEW - WĄGLCZEW - GRUSZCZYCE</b></p>			
<p>INWESTOR</p> <p style="text-align: center;"><b>Powiatowy Zarząd Dróg w Sieradzu</b>  <b>98-200 Sieradz, Plac Wojewódzki 3</b></p>			
<div style="display: flex; justify-content: space-between; align-items: flex-start;"> <div style="width: 20%;">  <p><b>BBC</b> BEST BUILDING CONSULTANTS</p> </div> <div style="width: 80%;"> <p style="text-align: center;"><b>GENERALNY PROJEKTANT</b></p> <p style="text-align: center;"><b>BBC Best Building Consultants Sp. z o.o.</b></p> <p style="text-align: center; font-size: small;">98-300 Żyrardów ul. Gen. Bema 42a, bbc@bbcconsultants.pl</p> </div> </div> <p>BRANZA DROGOWA:</p>			
<p>PROJEKTANT</p> <p>mgr inż. Mariusz Mikliński</p>			<p>PODPIS</p> <p style="text-align: center;"><i>ML</i></p>
<p>TRZĘŚ RYSUNKU</p>			
<p style="text-align: center;"><b>STAŁA ORGANIZACJA RUCHU - ETAP II</b></p>			
<p>SKALA</p> <p style="text-align: center; font-size: large;"><b>1:500</b></p>		<p>DATA</p> <p style="text-align: center; font-size: large;"><b>10.2016</b></p>	
<p>FAZA</p> <p style="text-align: center; font-size: large;"><b>PW</b></p>	<p>BRANZA</p> <p style="text-align: center;">-</p>	<p>NR RYSUNKU</p> <p style="text-align: center; font-size: large;"><b>2.5</b></p>	<p>REWIZJA</p>