



LEGENDA

- 

ist. A-7

- znaki pionowe istniejące
- 


prof. A-7

- znaki pionowe projektowane
- ist. P-1e —

- znaki poziome istniejące
- P-1e i=8m ---

- znaki poziome projektowane

PROJ. OZNAKOWANIE PIONOWE		PROJ. OZNAKOWANIE PIONOWE		PROJ. OZNAKOWANIE POZIOME		PROJ. OZNAKOWANIE POZIOME	
A-ZNAKI OSTRZEGAWCZE	SZT.	E-ZNAKI KIERUNKU I MIEJSCOWOŚCI	SZT.	LINIE KRAWĘDZIOWE 12cm	m <sup>2</sup>	ZNAKI POPRZECZNE	m <sup>2</sup>
B-ZNAKI ZAKAZU	0	F-ZNAKI UZUPEŁNIAJĄCE	0	LINIE KRAWĘDZIOWE 24cm	0	BALUSTRADA U-11a	-
C-ZNAKI NAKAZU	0	T-TABLICZKI DO ZNAKOW	0	LINIE SEGREGACYJNE 12cm	16,48	BARIERY STALOWE	-
D-ZNAKI INFORMACYJNE	0	RAZEM ZNAKI PIONOWE	1	LINIE SEGREGACYJNE 24cm	0	RAZEM ZNAKI POZIOME	16,48



**Przedsiębiorstwo Robót Inżynierskich**  
Zakład Usług Projektowo-Konsultingowych  
ul. Pogodna 6/27 63 - 600 Kępno  
tel. 0 501 592 890, 0 509 872 050 tel/fax 0-62 78 21 767

Temat	Investor	Rysunek	Stanowisko	Imię i Nazwisko	Podpis	Data oprac.
Projekt rozbudowy odcinka drogi powiatowej nr 1708E Brzeźnio - skrzyżowanie (Czartoryja - Godynice) Część I	Powiat Sieradzki Plac Wołkowódzki 3 98-200 Sieradz	PROJEKT DOCELOWEJ ORGANIZACJI RUCHU od km 0+165 do km 0+450	Projektant	mgr inż. Karol Kłopotki		Skala 1:500
			Sprawdzający	mgr inż. Joanna Malecka		Rys. nr 2.2