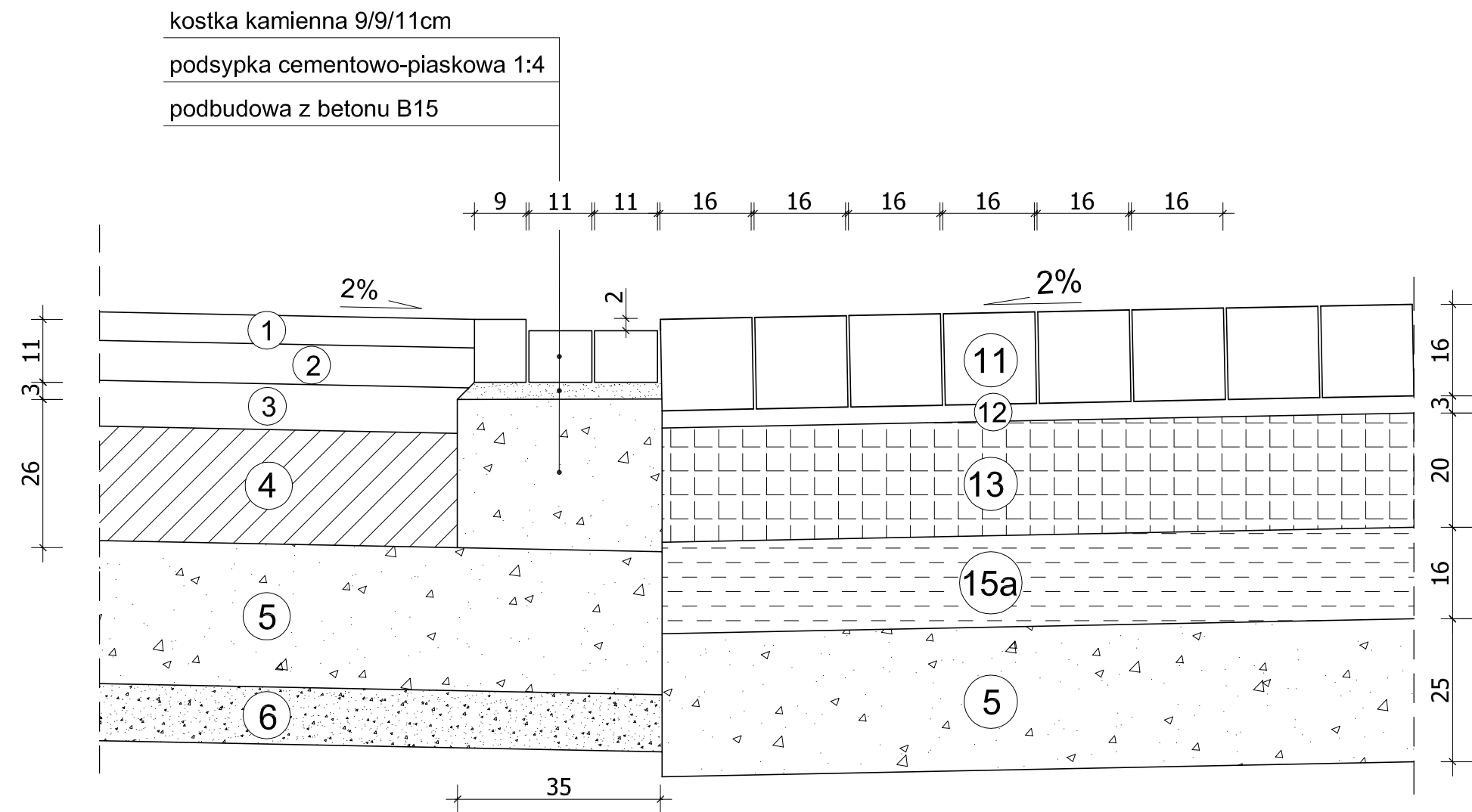


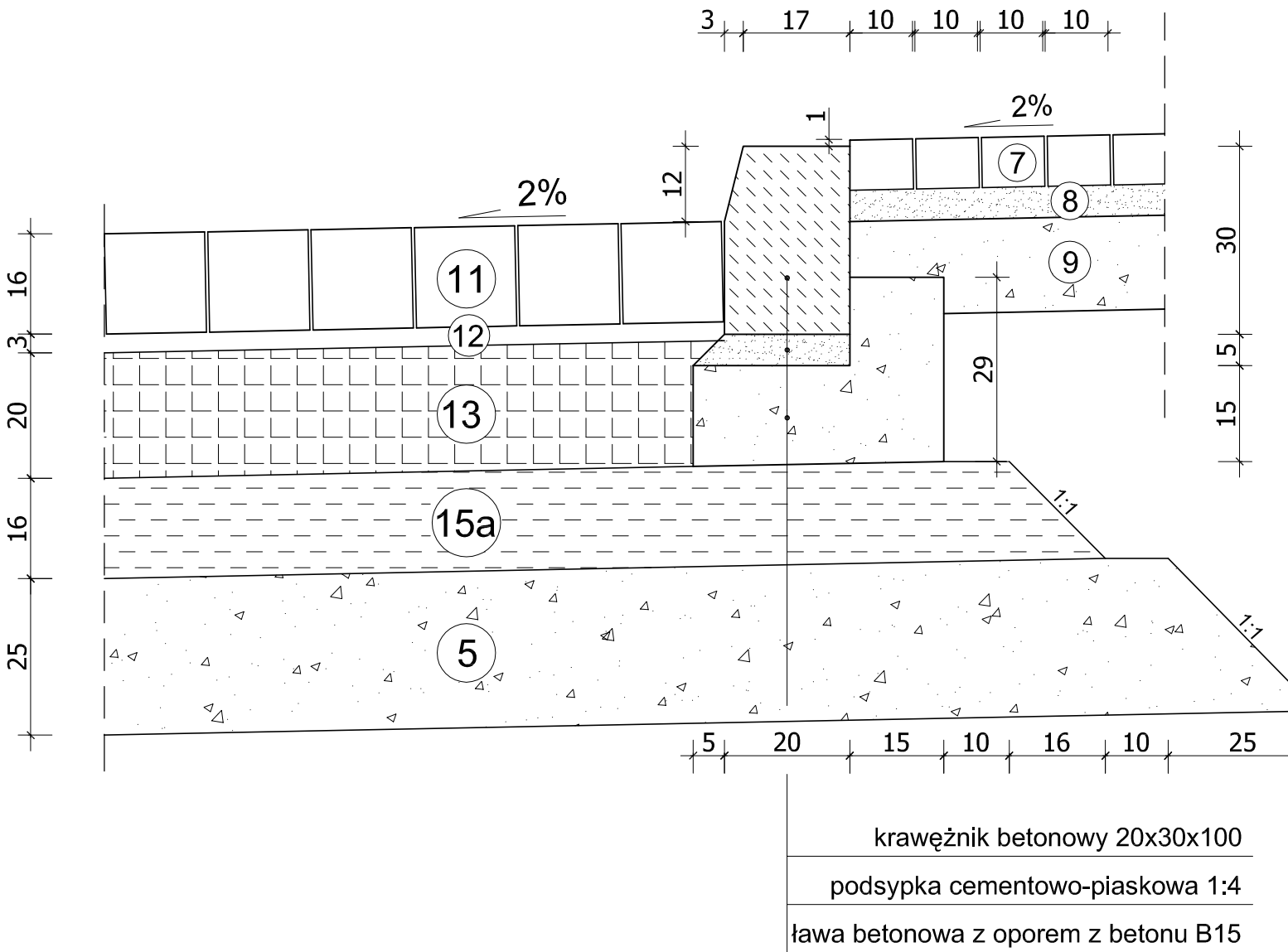
Szczegół "G"

ściek z 2 obniżonych rzędów kostki granitowej przy zatoce autobusowej



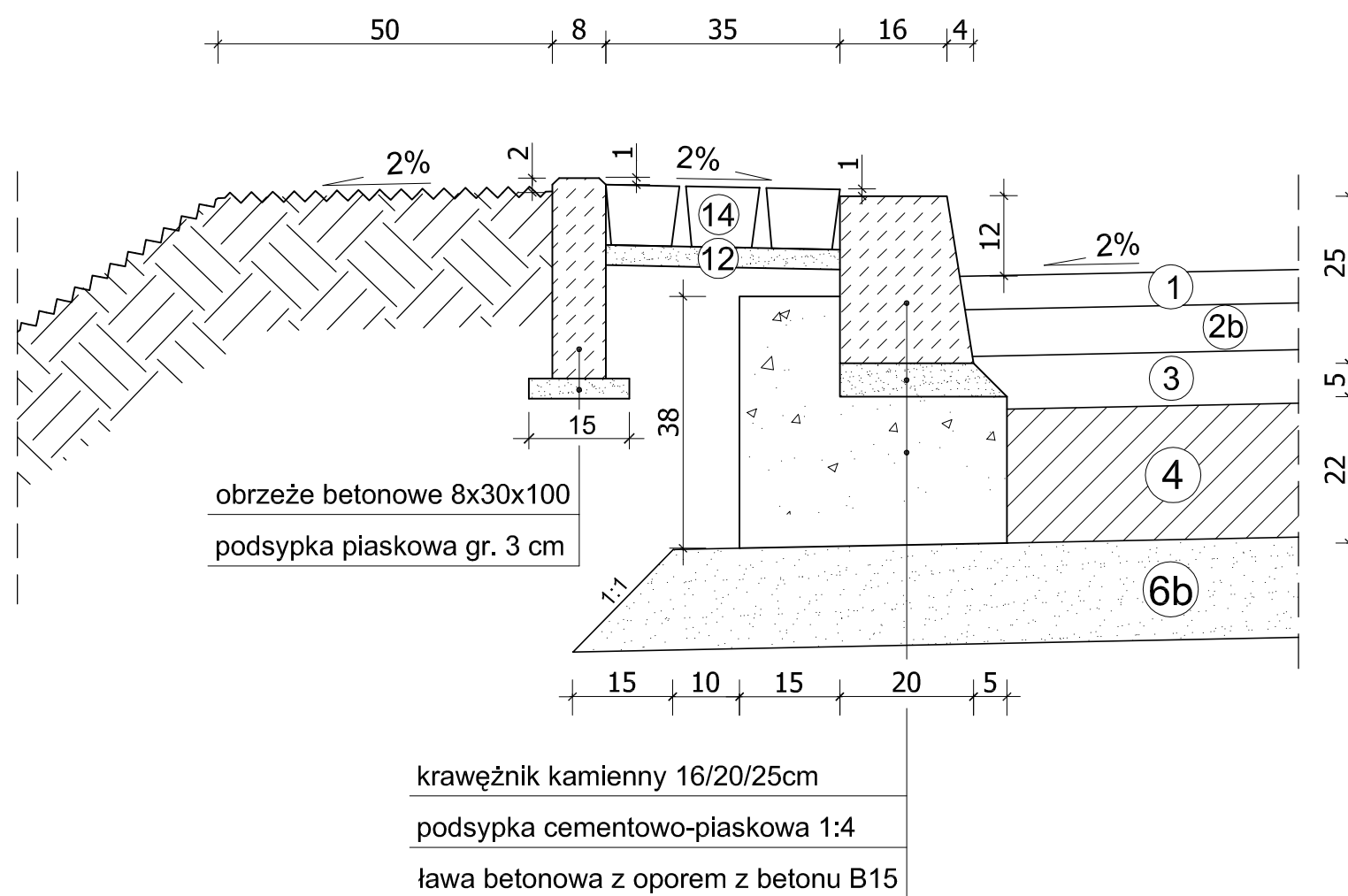
Szczegół "H"

krawężnik betonowy 20x30x100cm przy zatoce autobusowej



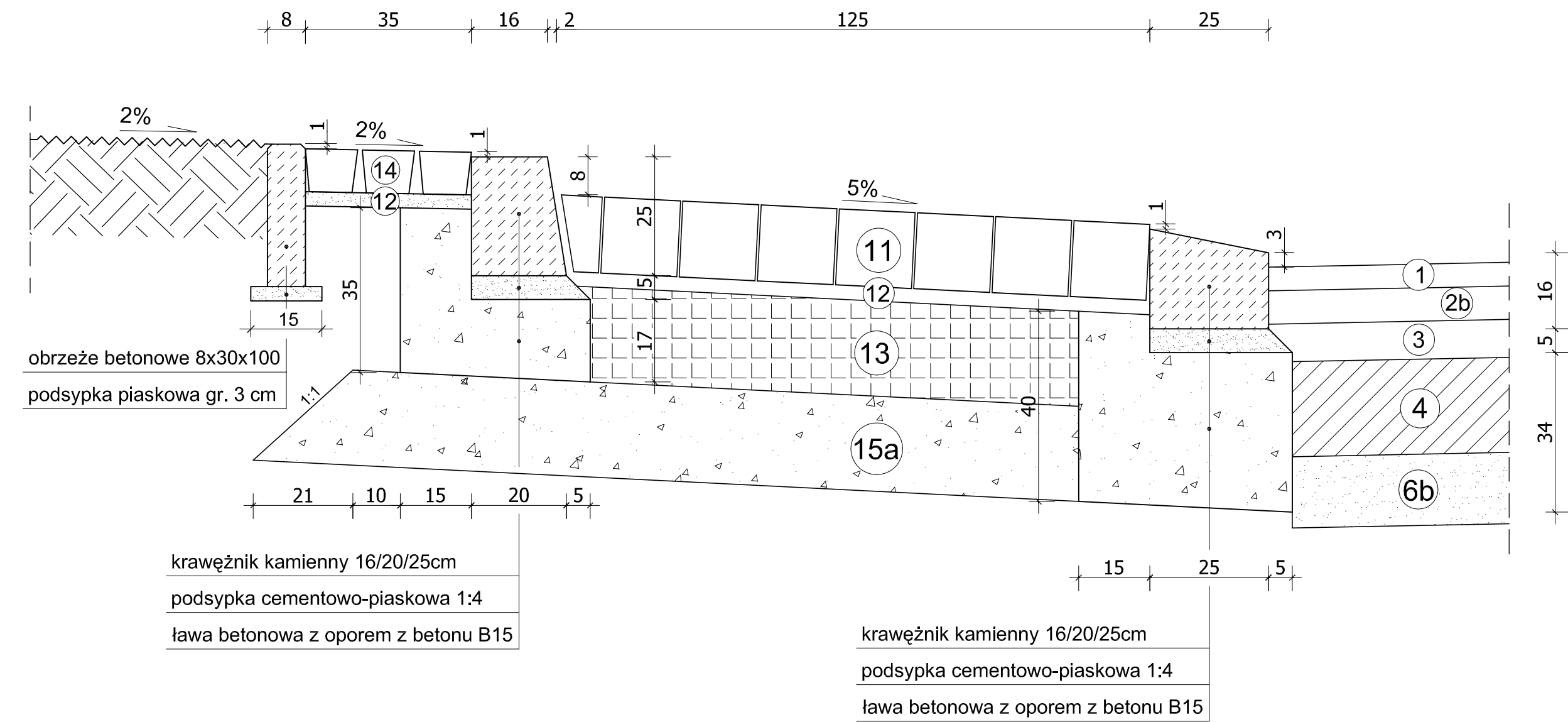
Szczegół "I"

krawężnik kamienny 16/20/25cm przy opasce



Szczegół "J"

pieszczeń wewnętrzny na rondzie



Oznaczenia:

1.	warstwa ścieralna z betonu asfaltowego 0/16mm gr. 5cm
2a.	warstwa wiążąca z betonu asfaltowego 0/20mm gr. 7cm
2b.	warstwa wiążąca z betonu asfaltowego 0/20mm gr. 6cm
3.	podbudowa zasadnicza z betonu asfaltowego 0/25mm gr. 8cm
4.	podbudowa pomocnicza z KŁSM 0/31,5mm gr. 20cm
5.	kruszywo stabilizowane cementem o Rm=2,5MPa gr. 25cm
6a.	warstwa mrozochronna z gruntu niespoistego gr. 10cm
6b.	warstwa mrozochronna z gruntu niespoistego gr. 15cm
7.	betonowa kostka brukowa gr. 8cm
8.	podsyпка cementowo-piaskowa 1:3 gr. 5cm
9.	kruszywo stabilizowane cementem o Rm=1,5MPa gr. 15cm
10.	płyty chodnikowe 35x35cm, gr. 5cm
11.	warstwa ścieralna z kostki granitowej gr. 16cm
12.	podsyпка cementowo-piaskowa 1:3 gr. 3cm
13.	podbudowa zasadnicza z chudego betonu B6-9MPa gr. 20cm
14.	kostka kamienna 9/9/11cm
15a.	kruszywo stabilizowane cementem o Rm=5,0MPa gr. 16cm
15b.	kruszywo stabilizowane cementem o Rm=5,0MPa gr. 20cm

ERROR: syntaxerror
OFFENDING COMMAND: --nostringval--

STACK:

/Title
()
/Subject
(D:20080930073755+02'00')
/ModDate
()
/Keywords
(PDFCreator Version 0.9.5)
/Creator
(D:20080930073755+02'00')
/CreationDate
(O)
/Author
-mark-