

## **Zawartość opracowania:**

▪ Podstawa opracowania .....	2
▪ Przedmiot i zakres opracowania .....	2
▪ Kopie uprawnień projektantów i zaświadczeń o wpisie do Izby Inżynierów Budownictwa .....	3
▪ Oświadczenie o kompletności projektu .....	7
▪ Informacja o decyzji o ustaleniu lokalizacji celu publicznego .....	8
▪ Informacja o raporcie oddziaływania na środowisko .....	8
▪ Informacja o decyzji o środowiskowych uwarunkowaniach na realizację przedsięwzięcia .....	8
▪ Informacja BIOZ .....	9
▪ Zatwierdzenie organizacji ruchu .....	11
▪ Techniczne warunki usunięcia kolizji linii napowietrznej NN .....	12
▪ Karta rejestracyjna udostępnienia mapy cyfrowej .....	14
▪ Protokół ZUDP .....	16
▪ Wykaz współrzędnych .....	17
▪ Mapa sytuacyjno-wysokościowa uzgodniona w ZUDP .....	18

## **Podstawa opracowania**

Niniejszy projekt sygnalizacji świetlnej opracowano w oparciu o następujące materiały wyjściowe:

- umowę nr SP.3431-53/2007 z dnia 2007-11-05 zawartą z Powiatowym Zarządem Dróg w Sieradzu,
- obrys z planu sytuacyjno - wysokościowego w skali 1 : 500 z naniesionym układem geometrycznym skrzyżowania,
- wstępne ustalenia dokonane z Inwestorem dotyczące systemu sterowania ruchem,
- prognozy ruchu drogowego wykonane przez autora,
- Szczegółowe warunki techniczne dla sygnałów drogowych i warunki ich umieszczania na drogach Załącznik Nr 3 do zarządzenia MTiGM z 6 marca 1994 r. poz.120.
- Ustawa „Prawo o ruchu drogowym” z 20 czerwca 1997 r. (Dz. U. Nr 58, poz. 515 z 2003 r. tekst jednolity)

## **Przedmiot i zakres opracowania.**

Przedmiotem niniejszego opracowania jest projekt przebudowy skrzyżowania ulic Armii Krajowej i Alei Grunwaldzkiej w Sieradzu wraz ze zmianą sygnalizacji stałoczasowej na akomodacyjną. Rozwiązania projektowe uwzględniają wymaganą przez Inwestora geometrię skrzyżowania oraz organizację ruchu.

Opracowanie obejmuje projekt docelowej organizacji ruchu, a w tym wybór rodzaju sygnalizacji na podstawie analiz geometrii skrzyżowania, liczbę i sekwencje faz, lokalizację sygnalizatorów, lokalizację detektorów, macierz minimalnych czasów międzyzielonych oraz program wyświetlania sygnałów świetlnych. Opracowanie zawiera również projekty wykonawcze w części drogowej - dotyczącej wykonania drogi do zawracania przed skrzyżowaniem na Alei Grunwaldzkiej od strony południowej, wydzieleniem prawoskrętu w ulicę Armii Krajowej, modernizacji nawierzchni i chodników oraz elektrycznej - dotyczącej sygnalizacji świetlnej.

## Kopie uprawnień projektantów i zaświadczeń o wpisie do Izby Inżynierów Budownictwa

  
WOJEWODA PODKARPACKI

35-959 Rzeszów, skr. poczt. 297

ul. Grunwaldzka 15

R.XII.A.-7131/31/02

Rzeszów, 2002 - 06 - 14

### DECYZJA O NADANIU UPRAWNIEŃ BUDOWLANYCH

Na podstawie art. 13 ust. 1 pkt 1 i 2, ust. 3 i 4, art. 14 ust. 1 pkt 2 i ust. 3 pkt 1 i 3 ustawy z dnia 7 lipca 1994 r. Prawo budowlane (jednolity tekst: Dz. U. Nr 106 poz. 1126 z 2000 r. z późn. zm.) oraz art. 62 ustawy z dnia 15 grudnia 2000 r. o samorządach zawodowych architektów, inżynierów budownictwa oraz urbanistów (Dz. U. Nr 5 poz. 42 z 2001 r. i zm. Dz. U. Nr 23 poz. 221 z 2002 r.) oraz § 4 ust. 2 i § 9 ust. 1 rozporządzenia Ministra Gospodarki Przestrzennej i Budownictwa z dnia 30 grudnia 1994 r. w sprawie samodzielnych funkcji technicznych w budownictwie (Dz. U. Nr 8 poz. 38 z 1995 r.) i art. 104 Kodeksu postępowania administracyjnego (jednolity tekst: Dz. U. Nr 98 poz. 1071 z 2000 r.), po ustaleniu, że spełnione zostały warunki w zakresie przygotowania zawodowego oraz po złożeniu egzaminu na uprawnienia budowlane z wynikiem pozytywnym

**Pań ZBIGNIEW WYDRA**

inżynier

(kierunek studiów - budownictwo)

ur. 08 października 1963 r. w Tarnobrzegu

otrzymuje

**UPRAWNIENIA BUDOWLANE**

Nr ewid. K- 106/02

do projektowania i kierowania robotami budowlanymi,  
w specjalności konstrukcyjno-budowlanej  
bez ograniczeń

Od niniejszej decyzji służy odwołanie do Głównego Inspektora Nadzoru Budowlanego w Warszawie, za pośrednictwem Wojewody Podkarpackiego, w terminie 14 dni od daty jej otrzymania.

Otrzymują:

Pan inż. Zbigniew Wydra

ul. Jędrusiów 3

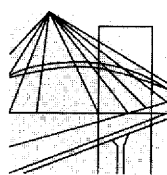
39-400 Tarnobrzeg

2. a/a



up. WOJEWODY PODKARPACKIEGO

  
inż. Wiesław Pajda  
p.o. DYREKTOR WYDZIAŁU  
ROZWOJU REGIONALNEGO



P O L S K A  
I Z B A  
I N Ż Y N I E R Ó W  
B U D O W N I C T W A

Rzeszów, 2007-08-02

(miejsowość, data)

## Zaświadczenie

Pan/Pani ..... Zbigniew Wydra


miejsce zamieszkania ..... Jędrusiów 3  
..... 39-400 Tarnobrzeg

jest członkiem Podkarpackiej Okręgowej Izby Inżynierów  
Budownictwa o numerze ewidencyjnym ..... PDK/BO/0176/03

i posiada wymagane ubezpieczenie od odpowiedzialności  
cywilnej

Niniejsze zaświadczenie ważne jest  
od dnia ..... 2007-09-01 ..... do dnia ..... 2008-02-29

Przewodniczący Rady  
PODKARPACKIEJ OKRĘGOWEJ  
IZBY INŻYNIERÓW BUDOWNICTWA

  
dr inż. Jerzy Kerste

Projekt przebudowy skrzyżowania ulic Armii Krajowej i Alei Grunwaldzkiej w Sieradzu wraz ze zmianą sygnalizacji stałoczasowej na akomodacyjną

URZĄD WOJEWÓDZKI  
w SIERADZU  
Wydział Gospodarki Terenowej  
i Ochrony Środowiska  
Znak GT.IV.63/35/76  
(pieczęć)

Sieradz, dnia 6.01. 1977 r.

Nr 41/77

**DECYZJA O STWIERDZENIU PRZYGOTOWANIA ZAWODOWEGO  
do pełnienia samodzielnych funkcji technicznych w budownictwie**

Na podstawie § 4 ust. 2, § 7 ----- i § 13 ust. 1 pkt 4 lit. d  
rozporządzenia Ministra Gospodarki Terenowej i Ochrony Środowiska z dnia 20 lutego 1975 r.  
w sprawie samodzielnych funkcji technicznych w budownictwie (Dz.U. Nr 8, poz. 46) stwierdza się, że:

Obywatel (ka) Marek Nowicki  
(imię i nazwisko)

magister inżynier elektryk  
(tytuł naukowy - zawodowy)

urodzony (a) dnia 4 stycznia 1947 r. w Lasku

posiada przygotowanie zawodowe upoważniające do wykonywania samodzielnej funkcji -----

projektanta, -----  
(rodzaj funkcji)

w specjalności instalacyjno - inżynierskiej  
(rodzaj specjalności techniczno-budowlanej)

w zakresie instalacji elektrycznych. -----

(specjalizacja zawodowa)

MA-BUA/4  
CWD MA-BUA-14 zam. 10087-KW-W-76 WDA zam. 218-KI 50.000 piśm. 71g

Obywatel (ka) Marek Nowicki  
(imię i nazwisko) jest upoważniony (a) do:

- 1/ sporządzania projektów instalacji elektrycznych,
- 2/ w budownictwie osób fizycznych - kierowania, nadzorowania i kontrolowania budowy, kierowania i kontrolowania wytwarzania konstrukcyjnych elementów instalacji oraz oceniania i badania stanu technicznego instalacji elektrycznych.

Sprawdzono Poświadczono

rechen. odpis. nr. 276 8069/77  
Dnia 20.11.1977

Z up. Wojewody

DYREKTOR WYDZIAŁU  
Tadeusz Wętkowski  
mgr Tadeusz Wętkowski



(podpis i pieczęć)

**ŁÓDZKA OKRĘGOWA**  
**IZBA INŻYNIERÓW BUDOWNICTWA**  
*utworzona 23 marca 2002 roku*  
*jako jednostka organizacyjna Polskiej Izby Inżynierów Budownictwa*

---

Łódź, 24 stycznia 2008 r.

**ZAŚWIADCZENIE nr 3703**

**Pan Marek Janusz NOWICKI**

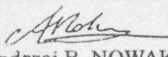
zamieszkały: 98-200 Sieradz

ul. Wołodyjowskiego 8

jest członkiem Łódzkiej Okręgowej Izby Inżynierów Budownictwa  
wpisanym pod numerem ewidencyjnym **ŁOD/IE/3703/03**  
i posiada wymagane ubezpieczenie od odpowiedzialności cywilnej za szkody,  
które mogą wynikać w związku z wykonywaniem samodzielnych funkcji  
technicznych w budownictwie.

Niniejsze zaświadczenie jest ważne  
od dnia 1 lutego 2008 r. do 31 stycznia 2009 r.

**PRZEWODNICZĄCY**  
Rady Łódzkiej Okręgowej  
Izby Inżynierów Budownictwa

  
dr inż. Andrzej B. NOWAKOWSKI

---

91-425 Łódź, ul. Północna 39  
e-mail: lod@piib.org.pl  
www.lod.piib.org.pl

tel: (042) 632 97 39, faks: (042) 630 56 39  
NIP: 725-18-49-050  
Regon: 473043690

## **OŚWIADCZENIE O KOMPLETNOŚCI PROJEKTU**

Oświadczamy, że opracowanie pt. **„Projekt przebudowy skrzyżowania ulic Armii Krajowej i Alei Grunwaldzkiej w Sieradzu wraz ze zmianą sygnalizacji stałoczasowej na akomodacyjną”** jest wykonany zgodnie z umową, obowiązującymi przepisami techniczno-budowlanymi, normami i wytycznymi i że zostało wykonane w stanie kompletnym z punktu widzenia celu, któremu ma służyć.

Tarnobrzeg, 2008-01-30

Zbigniew Wydra:

Marek Nowicki:

## **Informacja o Decyzji o Ustaleniu Lokalizacji Celu Publicznego**

Zgodnie z obowiązującymi przepisami dla przedmiotowej inwestycji nie jest wymagane uzyskanie Decyzji o Ustaleniu Lokalizacji Celu Publicznego.

## **Informacja o raporcie oddziaływania na środowisko**

Przebudowa skrzyżowania ulicy Armii Krajowej z Aleją Grunwaldzką polegająca na wydzieleniu prawoskrętu w ulicę armii Krajowej, wykonaniu przed skrzyżowaniem drogi do zawracania na Alei Grunwaldzkiej od strony Alei Jana Pawła II oraz przebudowie sygnalizacji na akomodacyjną, spowoduje poprawę warunków ruchu dzięki zastosowaniu acyklicznej sygnalizacji świetlnej z dynamiczną minimalizacją kosztów zatrzymania oraz odciążeniu pasów ruchu na Alei Grunwaldzkiej. Zastosowane rozwiązania zapewnią maksymalną redukcję strat czasu pojazdów oraz pieszych, co wpłynie bezpośrednio na zwiększenie płynności ruchu pojazdów, a zatem na zmniejszenie wydzielania toksycznych spalin przez pojazdy i zmniejszenie zanieczyszczenia środowiska naturalnego.

Zatem na podstawie Rozporządzenia Rady Ministrów z dnia 9 listopada 2004r z w sprawie określenia rodzajów przedsięwzięć mogących znacząco oddziaływać na środowisko oraz szczegółowych uwarunkowań związanych z kwalifikowaniem przedsięwzięcia do sporządzania raportu o oddziaływaniu na środowisko, późniejszymi zmianami z 10 maja 2005r, stwierdza się, że **przedmiotowa przebudowa nie wymaga sporządzania raportu o oddziaływaniu na środowisko.**

## **Informacja o decyzji o środowiskowych uwarunkowaniach na realizację przedsięwzięcia**

Zgodnie z obowiązującymi przepisami dla przedmiotowej inwestycji nie jest wymagane uzyskanie Decyzji o środowiskowych uwarunkowaniach na realizację przedsięwzięcia.



## **Informacja BIOZ**

**Dotycząca konieczności sporządzenia planu bezpieczeństwa i ochrony zdrowia ( zgodnie z art. 20 ust. 1 pkt. 1b ustawy z dnia 7.07.1994 – Prawo Budowlane )**

Temat : Przebudowa skrzyżowania z sygnalizacją świetlną.

### **1. Zakres robót budowlanych.**

- Budowa kanalizacji kablowej
- Montaż masztów i wysięgników
- Montaż sygnalizatorów
- Wykonanie instalacji elektrycznej
- Wykonanie pętli indukcyjnych
- Wykonanie nawierzchni
- Odnowienie nawierzchni na skrzyżowaniu
- Odnowienie chodników, krawężników i obrzeży

### **2. Obiekty istniejące.**

- Słupy oświetlenia ulicznego, linie kablowe nN i SN oraz pozostałe uzbrojenie podziemne i naziemne.

### **3. Elementy zagospodarowania mogące stwarzać zagrożenie bezpieczeństwa i zdrowia dla ludzi.**

Zagrożenie bezpieczeństwa i zdrowia ludzi nie występuje.

### **4. Przewidywane zagrożenia występujące podczas realizacji robót budowlanych.**

Roboty wykonywane w pobliżu istniejącego uzbrojenia, podziemnego i naziemnego.

### **5. Instruktaż pracowników.**

Przy pracach budowlanych mogą być zatrudnieni pracownicy, którzy posiadają odpowiednie kwalifikacje przewidziane dla danego stanowiska oraz uzyskali orzeczenie lekarskie o dopuszczeniu do określonych robót.

Zabrania się zatrudniać pracowników na danym stanowisku pracy w razie przeciwwskazań lekarskich oraz bez przeszkolenia w zakresie bezpieczeństwa i higieny pracy.

Instruktaż pracowników obowiązany jest przeprowadzić kierownik budowy uwzględniając przepisy i wymagania zawarte w n/w przepisach:

- Rozporządzenie Ministra Budownictwa i Przemysłu Materiałów Budowlanych z dnia 28.03.1972 w sprawie bezpieczeństwa i higieny pracy przy wykonywaniu robót budowlano-montażowych i rozbiórkowych ( Dz. U. nr 13 poz. 93 z 1972 )
- Rozporządzenie Ministra Pracy i Polityki Socjalnej z dnia 26.09.1997 w sprawie ogólnych przepisów bezpieczeństwa i higieny pracy ( Dz. U. nr 129 poz 844 z 1997 )
- Rozporządzenie Ministra Pracy i Polityki Socjalnej z dnia 14.03.2000 w sprawie bezpieczeństwa i higieny pracy przy ręcznych pracach transportowych ( Dz. U. nr 26 poz. 313 z 2000 )

## **6. Zalecane środki techniczne i organizacyjne.**

- Wszystkie prace prowadzić zgodnie z PBUE oraz przepisami BHP
- Przed rozpoczęciem robót wykonać dokładną lokalizację istniejących wymienionych w projekcie urządzeń podziemnych i naziemnych
- Zachować szczególną ostrożność przy prowadzeniu prac w pobliżu i przy nawiązaniu do istniejących ( czynnych ) urządzeń elektroenergetycznych.
- Całość prac wykonywać pod nadzorem osób posiadających świadectwa SEP
- Po zakończeniu budowy wykonać inwentaryzację geodezyjną powykonawczą.
- Na prace przy urządzeniach czynnych i wymagane przepisami należy uzyskać dopuszczenie oraz polecenie na prace wydane przez pracowników RE Sieradz.

## **Zatwierdzenie organizacji ruchu**

## Techniczne warunki usunięcia kolizji linii napowietrznej NN



70-lecie  
ZEL-T S.A.

**ZAKŁAD ENERGETYCZNY ŁÓDŹ-TEREN S.A.**  
Rejon Energetyczny Sieradz  
www.zelt.pl

Sieradz, dn. 13.11.2007

Nasz znak: **TR/RP/warunki/23/2007**

Na Wasze pismo:  
z dnia

**Powiatowy Zarząd Dróg w Sieradzu**  
**Plac Wojewódzki 3**  
**98-200 Sieradz**

Dotyczy: warunków na usunięcie kolizji linii napowietrznej niskiego napięcia oświetlenia ulicznego z planowanym poszerzeniem jezdni na skrzyżowaniu ulic Aleja Grunwaldzka i Armii Krajowej w Sieradzu

W związku z planowaną przebudową skrzyżowaniu ulic Armii Krajowej i Alei Grunwaldzkiej informujemy, że w miejscu budowy zachodzi kolizja z istniejącą linią kablową oświetlenia ulicznego oraz słupami oświetleniowymi zasilanymi z tej linii.

Wyżej wymieniona linia oświetlenia ulicznego zasilana jest ze stacji transformatorowej SN/nn Sieradz 75 nr 3-1453.

Jednocześnie podajemy warunki techniczne, wg których należy zaprojektować i wykonać przebudowę ww. linii:

1. Przebudowę linii należy wykonać zgodnie z wymogami normy PN-76/E-05125 „Elektroenergetyczne i sygnalizacyjne linie kablowe. Projektowanie i budowa”, oraz aktualnie obowiązującymi przepisami i rozwiązaniami typowymi.
2. Istniejące słupy oświetlenia ulicznego zlokalizowane od strony Alei Grunwaldzkiej, kolidujące z projektowanym poszerzeniem pasa jezdni należy przebudować poza obręb kolizji.
3. Linię kablową oświetlenia ulicznego na odcinku od słupa istniejącego, pozostającego bez zmian przy Alei Grunwaldzkiej, do miejsca przejścia kabla pod jezdnią ulicy Armii Krajowej, należy przebudować poza obręb planowanej budowy jezdni przy zastosowaniu kabla typu YAKXS 4\*35 mm<sup>2</sup>. W miejscu połączenia kabla istniejącego z kablem projektowanym zastosować odpowiednio dobrane do typów łączonych kabli i ich przekrojów mufy przelotowe.
4. Dokumentację techniczno-prawną przebudowy powyższej sieci oświetlenia ulicznego należy przesłać do nas **w celu uzgodnienia**, przed wystąpieniem o wydanie pozwolenia na budowę lub przed wystąpieniem ze z ogłoszeniem do Starostwa Powiatowego oraz przed wystąpieniem do ZUDP w Sieradzu
5. Przewiduje się, że przebudowa linii będzie wykonana kosztem i staraniem Inwestora.

**ZAKŁAD ENERGETYCZNY ŁÓDŹ-TEREN S.A. 90-105 Łódź, ul. Piotrkowska 58**

Rejon Energetyczny Sieradz, 98-200 Sieradz, ul. Wojska Polskiego 98; www.zelt.pl; e-mail: sieradz@zelt.lodz.pl

tel.: +43 826 72 01; fax: +43 826 72 02

NIP: 725-00-30-626

REGON: 470782760

Konto Bankowe: BPS S.A. O. Sieradz

Nr 67 1930 1086 2040 0025 0186 0001

Nr KRS: 0000040237 z dnia 31.08.2001r.

Sąd Rejonowy dla Łodzi-Śródmieścia w Łodzi, XX Wydział KRS

Kapitał zakładowy: 55.185.300 zł w 100% wpłacony

EKRETARIAT:

Dyrektor Rejonu

Główny Inżynier

Główny Ekonomista

INTRALA:

uro Obsługi Klienta:

gotowie Energetyczne:

tel.: +43 826 75 00

tel.: +43 826 75 00;

tel.: 991

fax: +43 826 72 02

tel.: +43 822 03 54

6. Całość prac związanych z usunięciem kolizji należy wykonać pod nadzorem upoważnionych służb Rejonu Energetycznego Sieradz oraz zgłosić je po ich realizacji do odbioru technicznego przez upoważnionych pracowników Rejonu.
7. Niniejsze warunki tracą ważność po upływie 2 lat od daty niniejszego pisma.
8. Wnioskodawca może złożyć w ciągu 14 dni od daty niniejszych warunków odwołanie do Dyrektora Rejonu Energetycznego Sieradz w Sieradzu przy ul. Wojska Polskiego 98.

Zgodnie z zasadami obowiązującymi na terenie działalności ZEŁ-T S.A. za wydanie warunków na usunięcie kolizji z siecią elektroenergetyczną należy dokonać opłatę w wysokości 170,60 zł na podstawie załączonej faktury.

**Do wiadomości:**  
**Instalatorstwo Elektryczne, Projektowanie**  
**Rzeczoznawstwo Marek Nowicki**  
**ul. Wołodyjowskiego 8**  
**98-200 Sieradz**

**Załącznik**  
**- faktura**

**K/o**

**TR a/a**

Projekt pisma przygotował:

KIEROWNIK  
Zespołu ds. Rozwoju  
mgr inż. Ryszard Psut

REJON ENERGETYCZNY  
SIERADZ  
GŁÓWNY INŻYNIER  
mgr Inż. Jadwiga Karolczak

# Karta rejestracyjna udostępnienia mapy cyfrowej

POWIATOWY  
OŚRODEK DOKUMENTACJI  
GEODEZYJNO-KARTOGRAFICZNEJ  
98-200 Sieradz, ul. Warnerczyka 1  
tel. (0-43) 827-15-10, 822-57-71  
NIP 827-18-45-199 Regon 780939462

Sieradz, dn. 16.11.2007

Pieczeń PODGiK

## KARTA REJESTRACYJNA UDOSTĘPNIANIA MAPY CYFROWEJ

### IDENTYFIKATOR

wg. Rozporządzenia Ministra Spraw Wewnętrznych i Administracji z 17 maja 1999r. (Dz. U. 49 poz. 493)

Zasięg	Udostępn.	Asortym.	Grupa funk.	Kopia	Numer	Data	Tajność
1014011	2	9	2	2		16-11-2007	4

### DANE O UDOSTĘPNIANEJ MAPIE

NAZWA OBIEKTU	m. Sieradz ul. P.O.W.		
Położenie obiektu	MIASTO SIERADZ	Obręb ewidencyjny 16	Numery działek Wg zakresu
Wielkość i skala udostępnianej mapy	Obszar w ha:	4	Skala 1:500
Adnotacja o aktualność mapy	Mapa Aktualizowana TAK / NIE *	KERG zgłoszenia aktualizującego 1296-477/2007	Data aktualizacji mapy 15.11.2007
Dane o jednostce geodezyjnej wykonującej aktualizację wraz z pieczęcią i podpisem upoważnionej osoby	„GEOMON” BIURO USŁUG GEODEZYJNYCH Smichura Monika Smichura 98-200 Sieradz, ul. Dąbrowszczaków 11/19 tel. (43) 827-68-04; 0-603 88 05 41 NIP 827-18-45-199 Regon 731623880		
Format przekazywanych danych	Rodzaj nośnika (dysk 1.44. CD) CD	Typ pliku (ewmapa, txt, dxf) dxf	Wielkość (w bajtach) 0,619 MB
Zakres tematyczny udostępnionej mapy (treść: pełna, obligatoryjna, ewidencyjna, zasadnicza lub nazwy warstw)	Mapa zasadnicza		
Cel udostępnienia (mapa do: projektowania, planowania przestrzennego, celów poglądowych, itp.)	Mapa do celów projektowych		
Numer faktury PODGiK za udostępnienie danych	10165/2007		
Uwagi			

Na podst. Art. 18 Ustawy Prawo Geodezyjne:

reprodukcowanie, rozpowszechnianie i rozprowadzanie udostępnianych informacji wymaga zgody Starosty Powiatu Sieradzkiego.

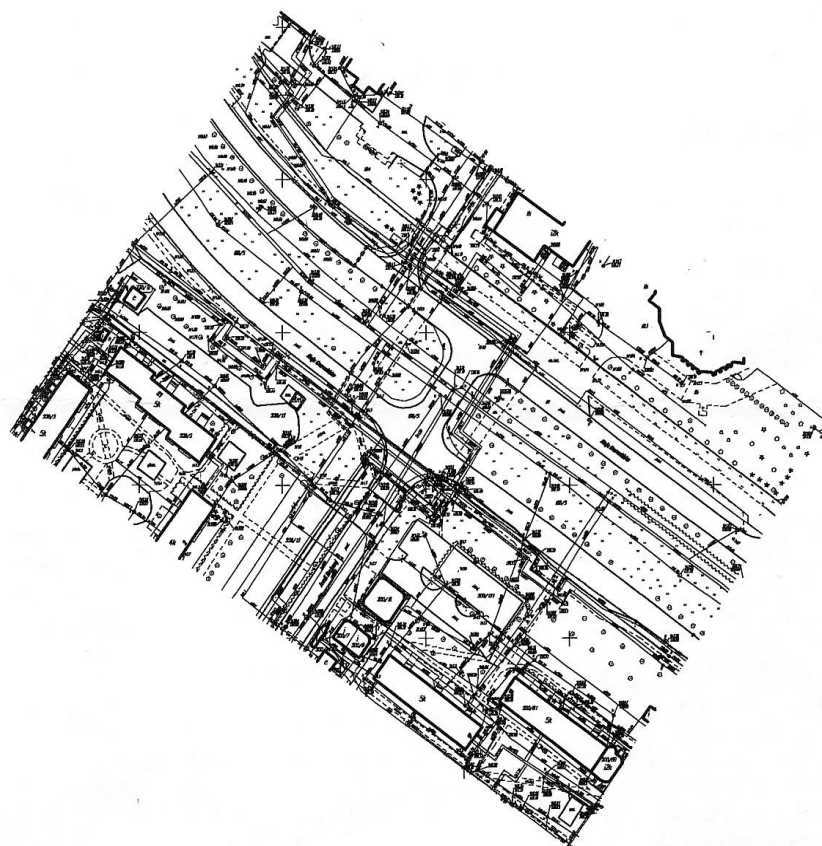
\* Niepotrzebne skreślić

WŁAŚCICIEL  
Smichura  
Monika Smichura

podpis odbierającego

Z up. STAROSTY  
inż. Joanna Florczak  
KIEROWNIK

podpis i pieczęć imienna pracownika PODGiK



# Protokół ZUDP

Starostwo Powiatowe  
w Sieradzu

Nr ks. uzgodnień: 2121/2008

Sieradz, dnia: 2008.01.24

Zespół Uzgadniania Dokumentacji Projektowych  
ul. Warneńczyka 1  
98-200 Sieradz  
tel./fax: (0-43) 822-57-71, 827-15-10

## OPINIA NR 2121/2008

Uzgodnienie lokalizacji projektowanego obiektu: przebudowa skrzyżowania ulic Armii Krajowej i Aleja Grunwaldzka wraz ze zmianą sygnalizacji świetlnej

Zlokalizowanego: m. Sieradz

Zleceniodawca: Powiatowy Zarząd Dróg Sieradz

Zlecenie nr: z dnia 2008.01.21

Data wpływu zlecenia: 2008.01.21 Nr ks. korespondencji: 278

### UWAGI:

1. Stosownie do art. 43 Ustawy z dnia 7 lipca 1994 r. - Prawo Budowlane (Dz. U. Nr 89) inwestor jest zobowiązany do zapewnienia wyznaczenia na gruncie oraz inwentaryzacji powykonawczej obiektów budowlanych wymagających pozwolenia na budowę i zgłoszenia - przez uprawnione jednostki wykonawstwa geodezyjnego.
2. Rozpoczęcie prac ziemnych wykonawca winien zgłosić z 14 - to dniowym wyprzedzeniem we właściwym terenie Rejonie Energetycznym, Rejonie Telekomunikacji, celem potwierdzenia aktualności uzgodnień dokonanych przez ZUD w części dotyczącej lokalizacji urządzeń energetycznych i telekomunikacyjnych.
3. W celu uzyskania zgody na zajęcie pasa drogowego należy wystąpić do:
  - Zarząd Dróg Krajowych- odnośnie dróg krajowych,
  - Wojewódzki Zarząd Dróg - odnośnie dróg wojewódzkich,
  - Powiatowy Zarząd Dróg- odnośnie dróg powiatowych,
  - Wójtów, Burmistrzów na pozostałym terenie gmin.
4. W celu zachowania niezmiennego położenia punktów osnowy geodezyjnej – roboty ziemne w promieniu 1,5 m od punktu należy wykonać ręcznie pod nadzorem przedstawiciela jednostki geodezyjnej obsługującej budowę. Fakt ten geodeta potwierdza wpisem do dziennika budowy. W przypadku zniszczenia punktów osnowy geodezyjnej inwestor ma obowiązek na własny koszt zlecić uprawnionej jednostce wykonawstwa geodezyjnego renowację tych punktów.

### ZALECENIA:

uzgodniał

PRZEWODNICZĄCY  
Zespołu Uzgadniania Dokumentacji

mgr Wojciech Proszewski

VERTE !



## Wykaz współrzędnych

Woj. łódzkie  
Pow. sieradzki  
M. Sieradz  
Ul. Al. Grunwaldzka  
Obr. 16, dz. 196/5

"GEOTECH"  
BIURO USŁUG GEODEZYJNYCH  
Dawid Śmichura 2008-01-28  
98-200 Sieradz, ul. Dąbrowszczaków 11/29  
tel. 043 827 68 04, 0603 81 66 37  
NIP 827-217-82-59, Regon 100249653

### WYKAZ WSPÓLRZĘDNYCH

Nr	X	Y
1	5577027.07	4473074.76
2	5577007.51	4473096.47
3	5576986.36	4473126.46
4	5576980.54	4473146.37
5	5576971.38	4473159.59
6	5576960.89	4473174.14
7	5576977.76	4473185.08
8	5576956.20	4473215.17
9	5576947.03	4473228.17
10	5576954.50	4473169.80
11	5576942.30	4473161.35
12	5576949.33	4473149.07
13	5576937.84	4473138.87
14	5576910.33	4473118.96
15	5576969.79	4473127.76
16	5576990.30	4473099.32
17	5577003.32	4473081.02
18	5577005.70	4473082.59
19	5576965.55	4473133.26
20	5576959.91	4473135.03
21	5576955.02	4473134.12
22	5577016.24	4473074.84
23	5577004.61	4473084.49
24	5576998.76	4473090.30
25	5576994.79	4473095.40
26	5576967.96	4473132.06
27	5576961.56	4473135.29
28	5576953.36	4473134.26
29	5576946.82	4473229.80
30	5576945.30	4473230.26
31	5576944.63	4473229.71
32	5576942.55	4473224.90
33	5576939.36	4473220.60
34	5576935.42	4473217.96
35	5576929.43	4473216.37
36	5576921.55	4473217.12
37	5576920.81	4473216.92
38	5576920.59	4473216.02
39	5576939.61	4473239.94
40	5576939.38	4473228.40
41	5576936.55	4473224.34
42	5576931.85	4473221.56
43	5576921.00	4473222.48
44	5576907.02	4473234.75

SPRAWDZIŁ:

Dariusz Śmichura  
GEODETA UPRAWNIONY  
nr upr. 15431  
ul. Dąbrowszczaków 11/29  
98-200 Sieradz, tel. 82-76-604

WYKONAŁ:

TECHNIK GEODETA

Dawid Śmichura