

woj. łódzkie, powiat sieradzki  
 gmina: Brzeszewice, Brzeźnio  
 obiekt: Bronisławów, Podcabaje, Ostrów, Zwierzyniec, Ządębieniec ark. 14 (15)

# MAPA SYTUACYJNO-WYSOKOŚCIOWA Z GEODEZYJNĄ INWENTARYZACJĄ URZĄDZEŃ PODZIEMNYCH


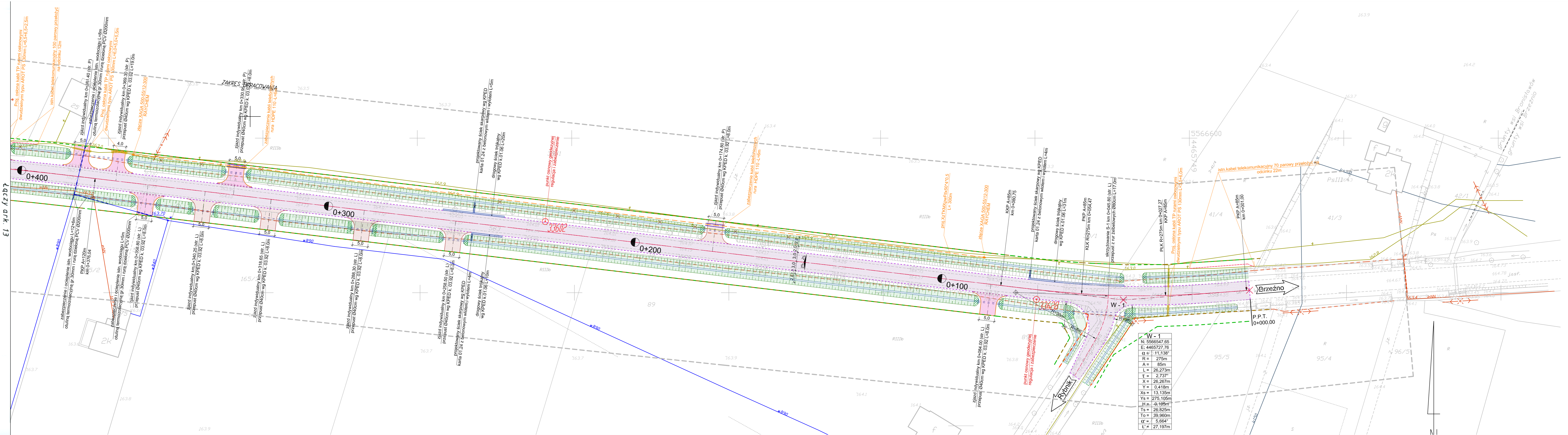
skala 1:500

Wykonano na podstawie mapy syt.-wys. w skali 1:1000  
 sekcje: 12.144.1.162, 171  
 Pomiar w terenie wykonat: Usługi Geodezyjne i Kartograficzne "GEODeS"  
 Aktualizację mapy numerycznej w systemie EWMAPA wykonat:  
 Powiatowy Ośrodek Dokumentacji Geodezyjno Kartograficznej w Sieradzu

Układ współrzędnych: 1965  
 Układ odniesienia: Kransztadt 1960  
 Mapa aktualna na dzień: 15.11.2006

UMIŁWA:  
 Nie wykazuje się istnienia w terenie innych przewodów,  
 o których brak informacji wynika z zasobów historycznych  
 lub niedopełnienia przepisu zgłoszenia do inwentaryzacji.  
 (Ustawa Prawo Geodezyjne i Kartograficzne - Dz.U. 30/1993, poz. 83)

| Obiekty projektowane - nr uzgodnienia | jednostka   | data     | podpis |
|---------------------------------------|---|----------|--------|
| Brak                                  | STAROSTWO POWIATOWE<br>w SIERADZU<br>Zespół Urządzania Dokumentacji<br>1-0-200 Siera... | 15.01.07 |        |



STAROSTA POWIATU SIERADZKIEGO  
 Ewentualne Ośrodek Dokumentacji  
 Geodezyjno-Kartograficznej

2007.01.19  
 2007.10.22-10.01.2007

Sieradz 2007.01.19


STAROSTA POWIATU SIERADZKIEGO  
 Powiatowy Ośrodek Dokumentacji  
 Geodezyjno-Kartograficznej

Sieradz 2007.01.19

Kierownik roboty  
 Wacław Zbigniew Stępień

W-1

|     |            |
|-----|------------|
| N:  | 5566547.65 |
| E:  | 4465727.76 |
| α:  | 11.138°    |
| R:  | 275m       |
| A:  | 85m        |
| L:  | 26.273m    |
| T:  | 2.737°     |
| X:  | 26.267m    |
| Y:  | 0.418m     |
| Xs: | 13.135m    |
| Ys: | 275.105m   |
| H:  | -0.105m    |
| Ts: | 26.825m    |
| To: | 39.960m    |
| Q:  | 5.684°     |
| L:  | 27.197m    |



|  |        |
|--|--------|
| Wzrost                                 | 170 cm |
| Waga                                   | 70 kg  |
| Temperatura                            | 15°C   |
| Wiatr                                  | 0 m/s  |
| Opad                                   | 0 mm   |
| Widoczność                             | 10 km  |
| Prędkość wiatru                        | 0 m/s  |
| Temperatura powietrza                  | 15°C   |
| Temperatura ziemi                      | 15°C   |
| Temperatura wody                       | 15°C   |
| Temperatura powietrza w cieniu         | 15°C   |
| Temperatura powietrza w słońcu         | 15°C   |
| Temperatura powietrza w cieniu w 14:00 | 15°C   |
| Temperatura powietrza w słońcu w 14:00 | 15°C   |
| Temperatura powietrza w cieniu w 16:00 | 15°C   |
| Temperatura powietrza w słońcu w 16:00 | 15°C   |
| Temperatura powietrza w cieniu w 18:00 | 15°C   |
| Temperatura powietrza w słońcu w 18:00 | 15°C   |
| Temperatura powietrza w cieniu w 20:00 | 15°C   |
| Temperatura powietrza w słońcu w 20:00 | 15°C   |
| Temperatura powietrza w cieniu w 22:00 | 15°C   |
| Temperatura powietrza w słońcu w 22:00 | 15°C   |
| Temperatura powietrza w cieniu w 24:00 | 15°C   |
| Temperatura powietrza w słońcu w 24:00 | 15°C   |