SZKIC LOKALIZACJI 1 : 50 000 (gm.Brzeźnio)

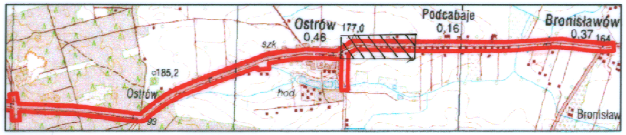
Ostrów
0,46
177,0
Podcabaje
0,16
Bronisławów
0,37
164
185,2
Ostrów
szk
hod.
99
Bronisław

woj. łódzkie, powiat sieradzki

gmina: Brąszewice, Brzeźnio

obiekt: Bronisławó, Podcabaje, Ostrów, Zwierzyniec, Zadębieniec ark. 11 (15)

MAPA SYTUACYJNO–WYSOKOŚCIOWA
Z GEODEZYJNĄ INWENTARYZACJĄ URZĄDZEŃ PODZIEMNYCH

skala 1:500

Wykonano na podstawie mapy syt.–wys. w skali 1:1000

sekcje: 121.432.202, 204, 121.441.161, 163

Pomiar w terenie wykonał: Usługi Geodezyjne i Kartograficzne "GEODeS"

Aktualizację mapy numerycznej w systemie EWMAPA wykonał:

Powiatowy Ośrodek Dokumentacji Geodezyjno Kartograficznej w Sieradzu

STAROSTA POWIATU SIERADZKIEGO
Powiatowy Ośrodek Dokumentacji
Geodezyjno-Kartograficznej

W obszarze oznaczonym linią przerywaną, dokonano aktualizacji treści mapy zasadniczej. Dokumenty z pomiaru uzupełniające przyjęto do zasobu powiatowego w dniu 2007.01.29. i zaewidencjonowano pod nr 1422-180/2007. Niniejsza mapa może służyć do celów projektowych. Projektowane obiekty budowlane wymagające pozwolenia na budowę podlegają wytyczeniu i inwentaryzacji powykonawczej przez jednostki uprawnione do wykonywania prac geodezyjnych.

Sieradz 2007.01.29
(miejscowość i data)

(imię i nazwisko, stanowisko służbowe osoby upoważnionej)
Z UP. STAROSTY
Jadwiga Jarmulska
/Starszy Inspektor/

Układ współrzędnych: 1965

Układ odniesienia: Kronsztadt 1960

Mapa aktualna na dzień: 15.11.2006

STAROSTA POWIATU SIERADZKIEGO
Powiatowy Ośrodek Dokumentacji
Geodezyjno-Kartograficznej

Reprodukowanie, rozpowszechnianie i rozprowadzanie niniejszego dokumentu wymaga zezwolenia, o którym mowa w art. 18 ustawy z dnia 17 maja 1989 r. — Prawo geodezyjne i kartograficzne (Dz. U. Nr 30, poz. 163, z późniejszymi zmianami).

Sieradz 2007.01.29
(miejscowość i data)

(imię i nazwisko, stanowisko służbowe osoby upoważnionej)
Z UP. STAROSTY
Jadwiga Jarmulska
/Starszy Inspektor/

Kierownik roboty

Wacław Zbigniew Stępień

UWAGA:

Nie wyklucza się istnienia w terenie innych przewodów, o których brak informacji wynika z zaszłości historycznych lub niedopełnienia przepisów zgłoszenia do inwentaryzacji (Ustawa Prawo Geodezyjne i Kartograficzne – Dz.U. 30/1989, poz.163)

Obiekty projektowane – nr uzgodnienia	jednostka	data	podpis
Brok	POWIATOWE ADZU Zespół Uzg[illegible] Dokumentacji 98-200 Sier[illegible] ul. Warneńczyka 1	15.01.07.	

Łączy ark. 10

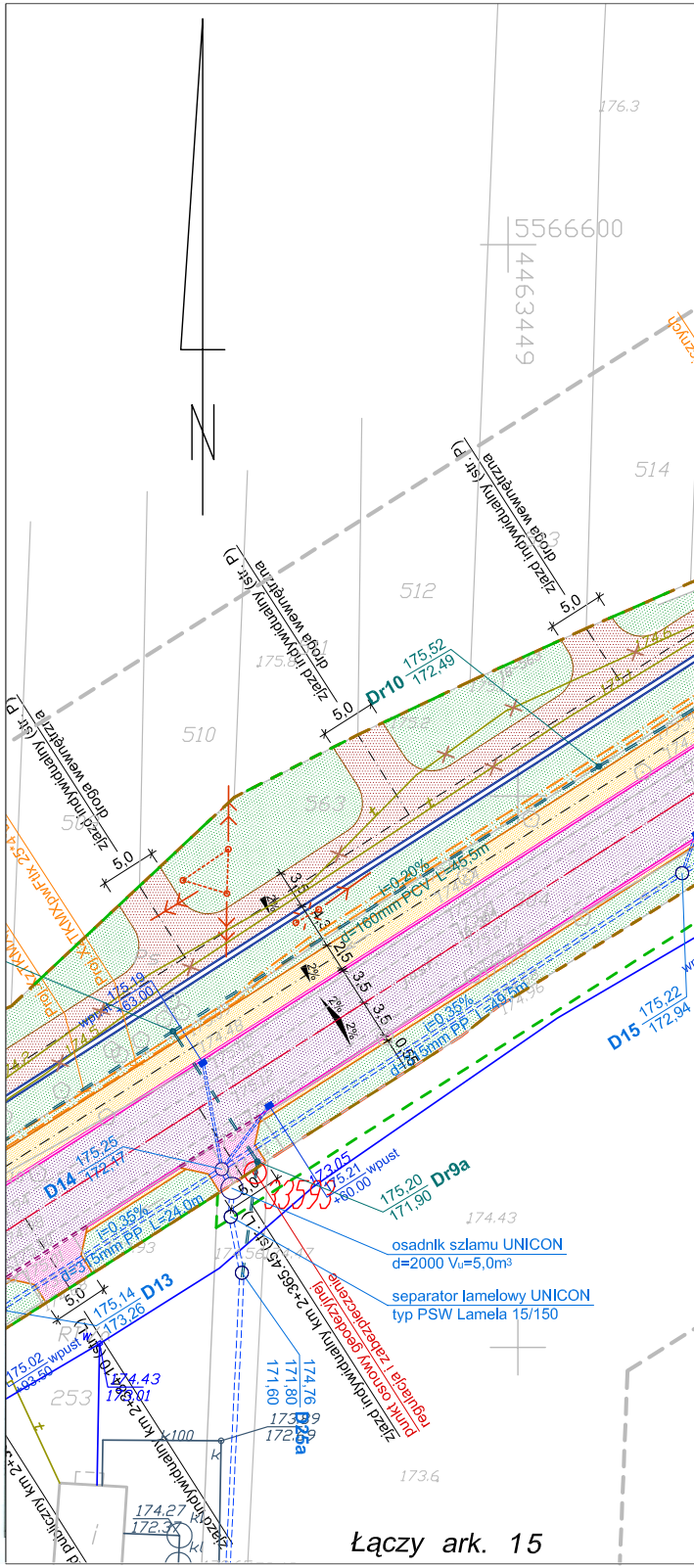
176.3
5566600
4463449
N
514
512
510
563
zjazd indywidualny (st. P)
droga wewnętrzna
5,0
Dr10
175,52
172,49
175.8
proj. X-TKMXpwFtlx 25*4.0
i=0.20%
d=160mm PCV L=45,5m
3,5
4,3
2,5
3,5
3,5
0,55
2%
i=0.35%
d=315mm PP L=49,5m
174.96
wpust
175,19
163,00
174.48
D15
175,22
172,94
D14
175,25
172,17
173,05
175,21
+60,00
wpust
175,20
171,90
Dr9a
3359
174.43
i=0.35%
d=315mm PP L=24,0m
osadnik szlamu UNICON
d=2000 Vu=5,0m3
separator lamelowy UNICON
typ PSW Lamela 15/150
regulacja i zabezpieczenie
punkt osnowy geodezyjnej
zjazd indywidualny km 2+365.45 (st. L)
D13
175,14
173,26
175.02
+93.50
wpust
174.43
173.01
253
174,76
171,80
171,60
D25a
173.29
172.59
k100
174.27
172.37
zjazd indywidualny km 2+384.10 (st. L)
zjazd publiczny km 2+
173.6
Łączy ark. 15

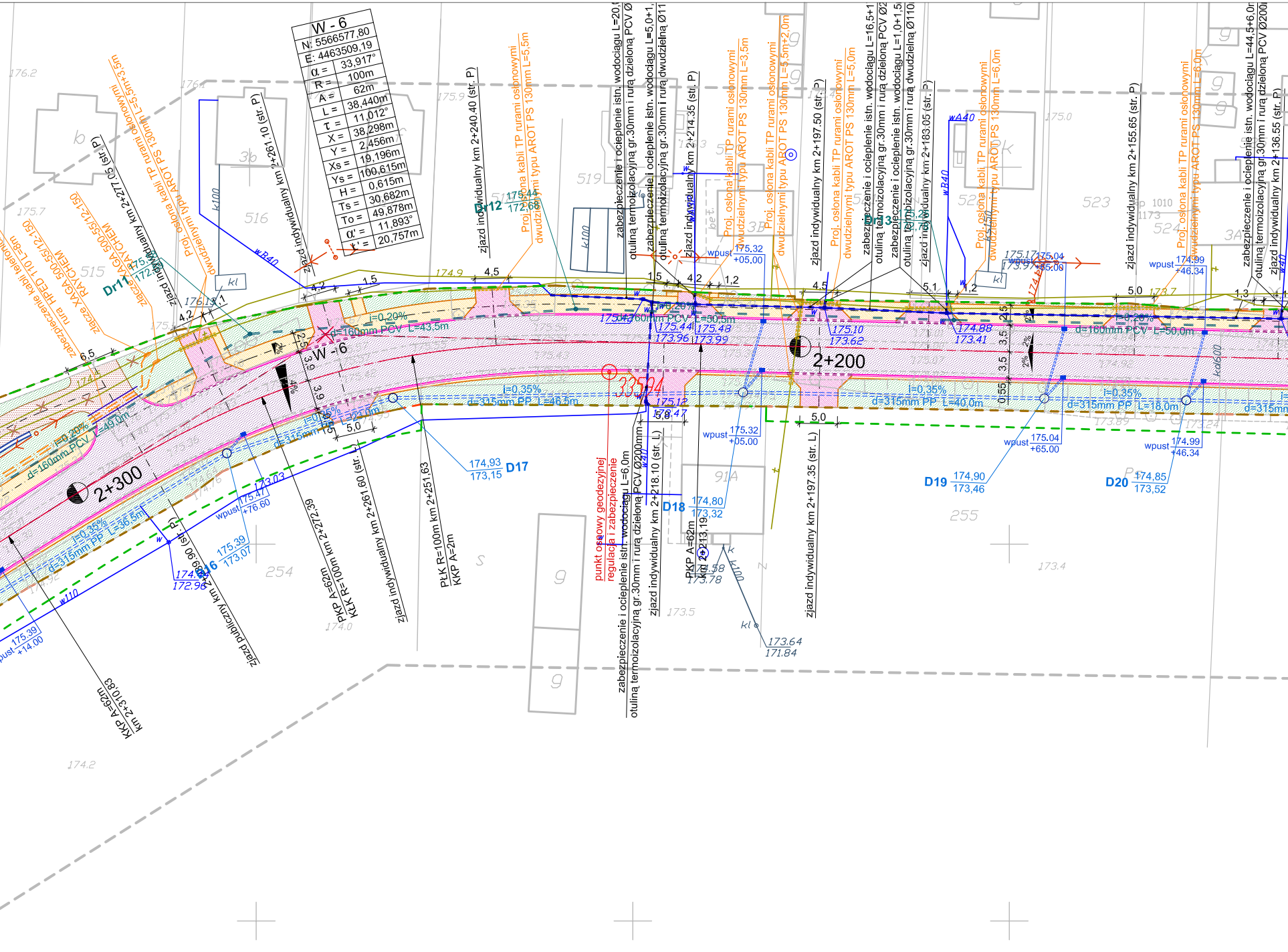

W - 6
N: 5566577,80
E: 4463509,19
α = 33,917°
R = 100m
A = 62m
L = 38,440m
τ = 11,012°
X = 38,298m
Y = 2,456m
Xs = 19,196m
Ys = 100,615m
H = 0,615m
Ts = 30,682m
To = 49,878m
α' = 11,893°
t' = 20,757m
2+300
2+200
W -6
zjazd indywidualny km 2+277.05 (str. P)
zjazd indywidualny km 2+261.10 (str. P)
zjazd indywidualny km 2+240.40 (str. P)
zjazd indywidualny km 2+214.35 (str. P)
zjazd indywidualny km 2+197.50 (str. P)
zjazd indywidualny km 2+183.05 (str. P)
zjazd indywidualny km 2+155.65 (str. P)
zjazd indywidualny km 2+136.55 (str. P)
zjazd indywidualny km 2+261.60 (str. L)
zjazd indywidualny km 2+218.10 (str. L)
zjazd indywidualny km 2+197.35 (str. L)
zjazd publiczny km 2+299.90 (str. P)
Proj. osłona kabli TP rurami osłonowymi dwudzielnymi typu AROT PS 130mm L=5,5m
Proj. osłona kabli TP rurami osłonowymi dwudzielnymi typu AROT PS 130mm L=3,5m
Proj. osłona kabli TP rurami osłonowymi dwudzielnymi typu AROT PS 130mm L=5,5m+2,0m
Proj. osłona kabli TP rurami osłonowymi dwudzielnymi typu AROT PS 130mm L=5,0m
Proj. osłona kabli TP rurami osłonowymi dwudzielnymi typu AROT PS 130mm L=6,0m
osłona kabli TP rurami osłonowymi dwudzielnymi typu AROT PS 130mm L=5,5m+3,5m
zabezpieczenie istn. wodociągu L=20,0 otuliną termoizolacyjną gr.30mm i rurą dzieloną PCV Ø
zabezpieczenie i ocieplenie istn. wodociągu L=5,0+1, otuliną termoizolacyjną gr.30mm i rurą dwudzielną Ø11
zabezpieczenie i ocieplenie istn. wodociągu L=16,5+1 otuliną termoizolacyjną gr.30mm i rurą dzieloną PCV Ø2
zabezpieczenie i ocieplenie istn. wodociągu L=1,0+1,5 otuliną termoizolacyjną gr.30mm i rurą dwudzielną Ø110
zabezpieczenie i ocieplenie istn. wodociągu L=44,5+6,0m otuliną termoizolacyjną gr.30mm i rurą dzieloną PCV Ø200
zabezpieczenie i ocieplenie istn. wodociągu L=6,0m otuliną termoizolacyjną gr.30mm i rurą dzieloną PCV Ø200mm
zabezpieczenie i ocieplenie istn. wodociągu L=6,0m otuliną termoizolacyjną gr.30mm i rurą dzieloną PCV Ø200mm
punkt osnowy geodezyjnej regulacja i zabezpieczenie
zabezpieczenie kabli telekom. rurą HDPE 110/6,3 L=8m
zabezpieczenie rurą XAGACHEM 500/55/12-150
złącze XAGACHEM 500/55/12-150
KKP A=62m km 2+310.83
PKP A=62m KŁK R=100m km 2+272.39
PŁK R=100m km 2+251.63 KKP A=2m
PKP A=62m km 2+213.19
Dr11
Dr12 175.44 172.68
Dr13
D16 174.82 172.96
D17 174,93 173,15
D18 174,80 173,32
D19 174,90 173,46
D20 174,85 173,52
d=160mm PCV L=43,5m
d=160mm PCV L=49,0m
d=160mm PCV L=50,5m
d=160mm PCV L=50,0m
i=0,20%
i=0,35%
i=0,25%
d=315mm PP L=46,5m
d=315mm PP L=40,0m
d=315mm PP L=18,0m
d=315mm PP L=36,5m
d=315mm PP L=22,0m
d=315mm
wpust 175.32 +05.00
wpust 175.32 +05.00
wpust 175.17 +65.00
wpust 175.04 +65.00
wpust 174.99 +46.34
wpust 174.99 +46.34
wpust 175.47 +76.60
wpust 175.39 +14.00
175.39 173.07
173.03
175.44 173.96
175.48 173.99
175.10 173.62
174.88 173.41
175.17 173.97
175.12 173.47
173.64 171.84
174.58 173.78
33594
wB40
wA40
w110
k100
kl
516
515
519
523
524
254
255
91A
3b
3A
174.9
174.7
175.0
175.7
175.9
176.2
176.4
174.0
174.2
173.5
173.4
4,5
4,2
1,5
1,2
5,0
5,1
6,5
2,5
3,5
3,9
0,55
1,3
2%
3%
4%

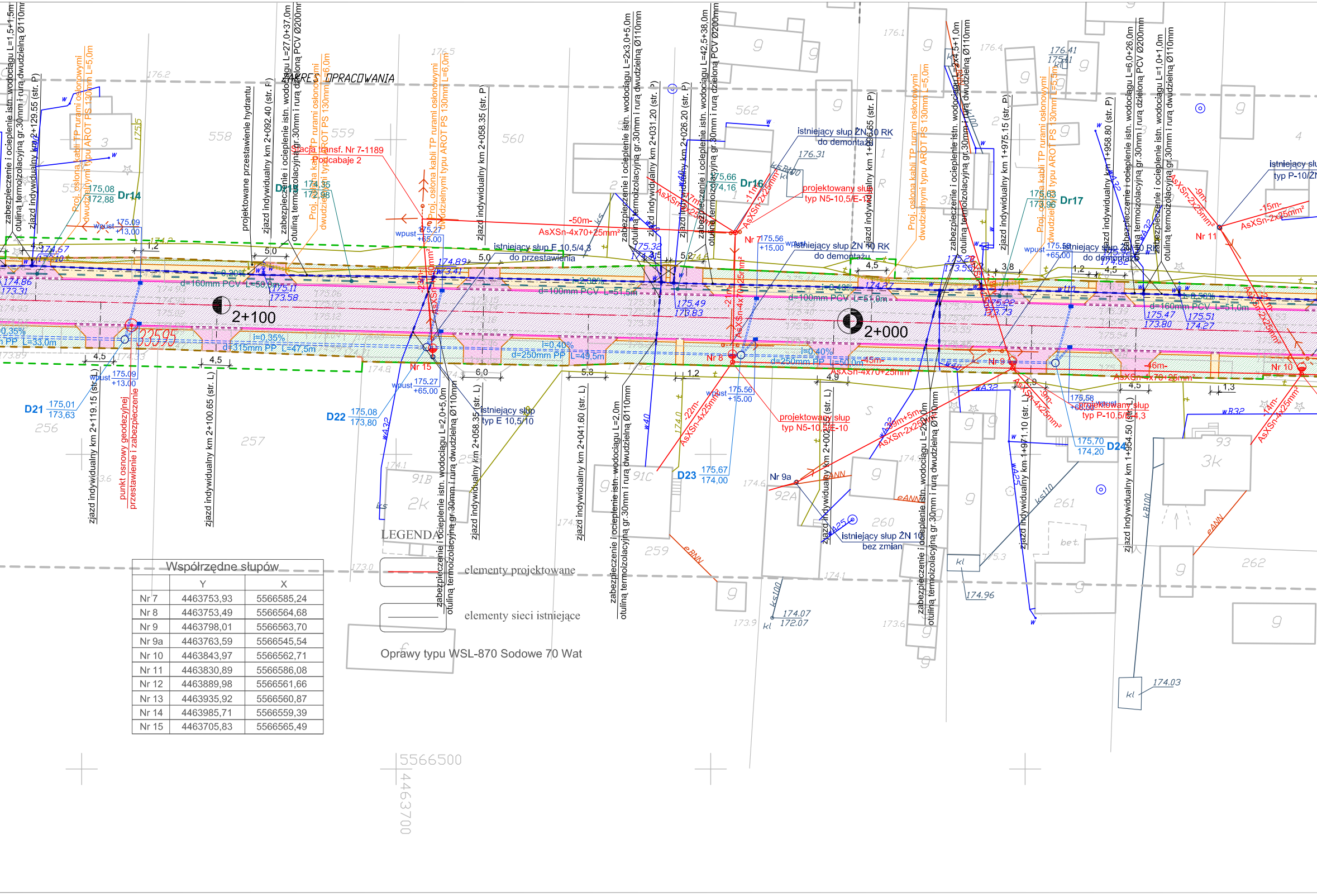
ZAKRES OPRACOWANIA
2+100
2+000
Dr14
Dr16
Dr17
D21
D22
D23
D24
Nr 7
Nr 8
Nr 9
Nr 9a
Nr 10
Nr 11
Nr 15
stacja transf. Nr 7-1189
Podcabaje 2
projektowany słup
typ N5-10,5/E-10
projektowany słup
typ N5-10,5/E-10
projektowany słup
typ P-10,5/E4,3
istniejący słup ŻN 10 RK
do demontażu
istniejący słup ŻN 10 RK
do demontażu
istniejący słup ŻN 10 RK
bez zmian
istniejący słup E 10,5/4,3
do przestawienia
istniejący słup
typ E 10,5/10
istniejący słup
typ P-10/ŻN
-50m-
AsXSn-4x70+25mm²
AsXSn-4x70+25mm²
AsXSn-2x25mm²
-15m-
AsXSn-2x25mm²
-9m-
AsXSn-2x25mm²
-22m-
AsXSn-4x25mm²
-14m-
AsXSn-2x25mm²
-16m-
AsXSn-4x70+25mm²
-45m-
d=160mm PCV L=50,0m
d=100mm PCV L=51,5m
d=100mm PCV L=51,0m
d=160mm PCV L=61,0m
d=315mm PP L=47,5m
d=250mm PP L=49,5m
d=250mm PP L=50,0m
PP L=33,0m
i=0,20%
i=0,35%
i=0,35%
i=0,40%
i=0,40%
i=0,40%
i=2,00%
i=0,50%
zabezpieczenie i ocieplenie istn. wodociągu L=1,5+1,5m
otuliną termoizolacyjną gr.30mm i rurą dwudzielną Ø110mm
ziazd indywidualny km 2+129.55 (str. P)
Proj. osłona kabli TP rurami osłonowymi
dwudzielnymi typu AROT PS 130mm L=5,0m
projektowane przestawienie hydrantu
zjazd indywidualny km 2+092.40 (str. P)
zabezpieczenie i ocieplenie istn. wodociągu L=27,0+37,0m
otuliną termoizolacyjną gr.30mm i rurą dzieloną PCV Ø200mm
Proj. osłona kabli TP rurami osłonowymi
dwudzielnymi typu AROT PS 130mm L=6,0m
Proj. osłona kabli TP rurami osłonowymi
dwudzielnymi typu AROT PS 130mm L=6,0m
zjazd indywidualny km 2+058.35 (str. P)
zabezpieczenie i ocieplenie istn. wodociągu L=2x3,0+5,0m
otuliną termoizolacyjną gr.30mm i rurą dwudzielną Ø110mm
zjazd indywidualny km 2+031.20 (str. P)
zjazd indywidualny km 2+026.20 (str. P)
zabezpieczenie i ocieplenie istn. wodociągu L=42,5+38,0m
otuliną termoizolacyjną gr.30mm i rurą dzieloną PCV Ø200mm
zjazd indywidualny km 1+996.65 (str. P)
Proj. osłona kabli TP rurami osłonowymi
dwudzielnymi typu AROT PS 130mm L=5,0m
zabezpieczenie i ocieplenie istn. wodociągu L=2x4,5+1,0m
otuliną termoizolacyjną gr.30mm i rurą dwudzielną Ø110mm
zjazd indywidualny km 1+975.15 (str. P)
Proj. osłona kabli TP rurami osłonowymi
dwudzielnymi typu AROT PS 130mm L=5,5m
zjazd indywidualny km 1+958.80 (str. P)
zabezpieczenie i ocieplenie istn. wodociągu L=6,0+26,0m
otuliną termoizolacyjną gr.30mm i rurą dzieloną PCV Ø200mm
zabezpieczenie i ocieplenie istn. wodociągu L=1,0+1,0m
otuliną termoizolacyjną gr.30mm i rurą dwudzielną Ø110mm
zjazd indywidualny km 2+119.15 (str. L)
punkt osnowy geodezyjnej
przestawienie i zabezpieczenie
zjazd indywidualny km 2+100.65 (str. L)
zabezpieczenie i ocieplenie istn. wodociągu L=2,0+5,0m
otuliną termoizolacyjną gr.30mm i rurą dwudzielną Ø110mm
zjazd indywidualny km 2+058.35 (str. L)
zjazd indywidualny km 2+041.60 (str. L)
zabezpieczenie i ocieplenie istn. wodociągu L=2,0m
otuliną termoizolacyjną gr.30mm i rurą dwudzielną Ø110mm
zjazd indywidualny km 2+002.50 (str. L)
zabezpieczenie i ocieplenie istn. wodociągu L=2x2,0m
otuliną termoizolacyjną gr.30mm i rurą dwudzielną Ø110mm
zjazd indywidualny km 1+971.10 (str. L)
zjazd indywidualny km 1+954.50 (str. L)
wpust 175.09 +13.00
wpust 175.27 +65.00
wpust 175.56 +15.00
wpust 175.58 +65.00
175,08 172,88
174,35 172,98
175,66 174,16
175,63 173,96
175,01 173,63
175,08 173,80
175,67 174,00
175,70 174,20
174.86 173.31
174.67 173.10
175.11 173.58
175.49 173.83
175.20 173.55
175.22 173.73
175.47 173.80
175.51 174.27
175.32 173.45
174.89
174.27
176.41 175.41
176.31
174.96
174.07 172.07
174.03
4,5
5,0
1,2
6,0
5,3
5,2
3,8
4,5
4,9
4,3
1,3
558
559
560
562
256
257
259
260
261
262
91B
91C
92A
93
2k
3k
33595
bet.
kl
ks
eANN
eBNN
w
5566500
4463700

Współrzędne słupów		
	Y	X
Nr 7	4463753,93	5566585,24
Nr 8	4463753,49	5566564,68
Nr 9	4463798,01	5566563,70
Nr 9a	4463763,59	5566545,54
Nr 10	4463843,97	5566562,71
Nr 11	4463830,89	5566586,08
Nr 12	4463889,98	5566561,66
Nr 13	4463935,92	5566560,87
Nr 14	4463985,71	5566559,39
Nr 15	4463705,83	5566565,49

LEGENDA

🟥 elementy projektowane

▭ elementy sieci istniejące

Oprawy typu WSL-870 Sodowe 70 Wat

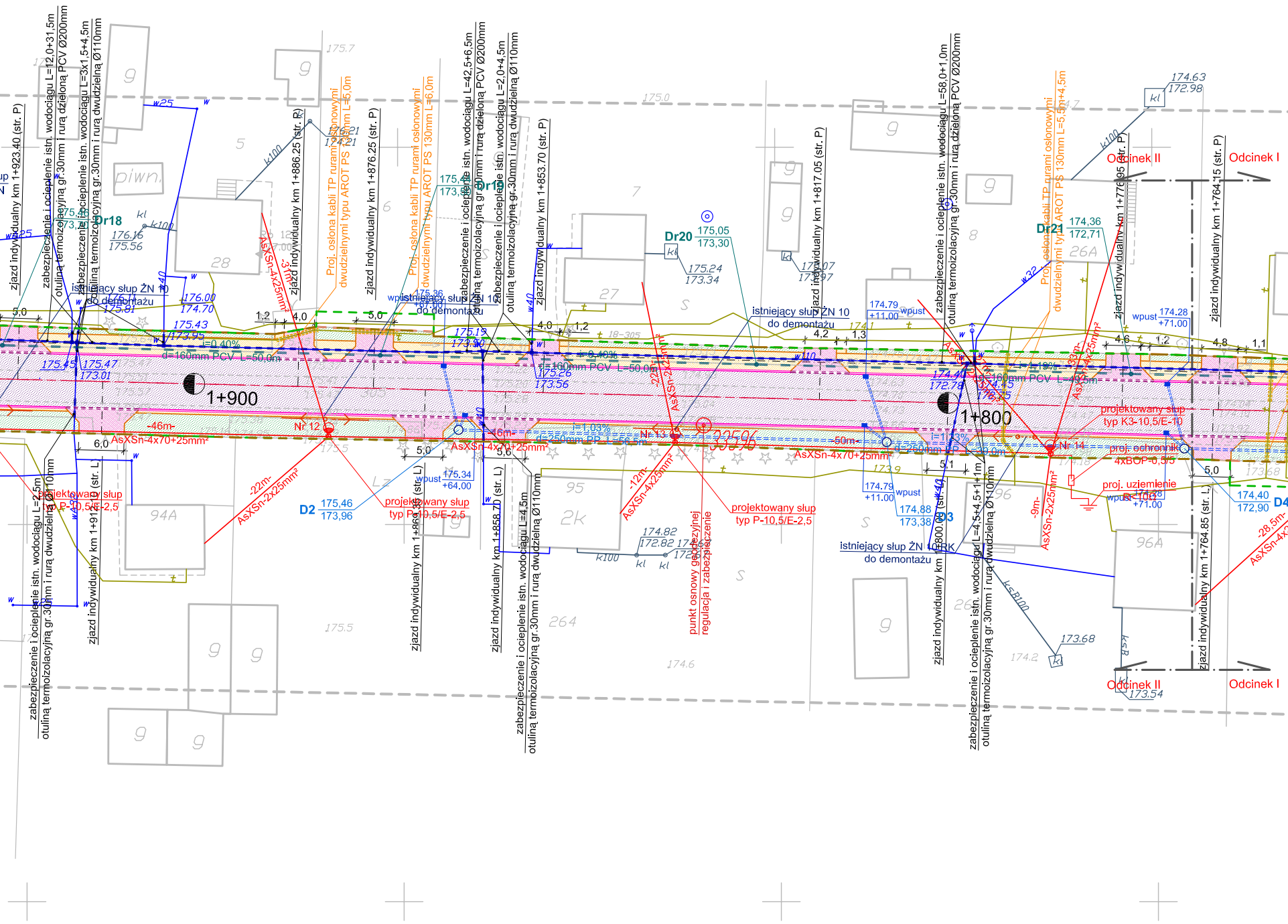

1+900
1+800
Odcinek II
Odcinek I
Dr18
Dr19
Dr20
Dr21
D2
D3
D4
zjazd indywidualny km 1+923,40 (str. P)
zjazd indywidualny km 1+886,25 (str. P)
zjazd indywidualny km 1+876,25 (str. P)
zjazd indywidualny km 1+853,70 (str. P)
zjazd indywidualny km 1+817,05 (str. P)
zjazd indywidualny km 1+776,95 (str. P)
zjazd indywidualny km 1+764,15 (str. P)
zjazd indywidualny km 1+913 (str. L)
zjazd indywidualny km 1+863 (str. L)
zjazd indywidualny km 1+858,70 (str. L)
zjazd indywidualny km 1+800 (str. L)
zjazd indywidualny km 1+764,85 (str. L)
zabezpieczenie i ocieplenie istn. wodociągu L=12,0+31,5m otuliną termoizolacyjną gr.30mm i rurą dzieloną PCV Ø200mm
zabezpieczenie i ocieplenie istn. wodociągu L=3x1,5+4,5m otuliną termoizolacyjną gr.30mm i rurą dwudzielną Ø110mm
zabezpieczenie i ocieplenie istn. wodociągu L=42,5+6,5m otuliną termoizolacyjną gr.30mm i rurą dzieloną PCV Ø200mm
zabezpieczenie i ocieplenie istn. wodociągu L=2,0+4,5m otuliną termoizolacyjną gr.30mm i rurą dwudzielną Ø110mm
zabezpieczenie i ocieplenie istn. wodociągu L=58,0+1,0m otuliną termoizolacyjną gr.30mm i rurą dzieloną PCV Ø200mm
zabezpieczenie i ocieplenie istn. wodociągu L=2,5m otuliną termoizolacyjną gr.30mm i rurą dwudzielną Ø110mm
zabezpieczenie i ocieplenie istn. wodociągu L=4,5m otuliną termoizolacyjną gr.30mm i rurą dwudzielną Ø110mm
zabezpieczenie i ocieplenie istn. wodociągu L=4,5+4,5+1,1m otuliną termoizolacyjną gr.30mm i rurą dwudzielną Ø110mm
Proj. osłona kabli TP rurami osłonowymi dwudzielnymi typu AROT PS 130mm L=5,0m
Proj. osłona kabli TP rurami osłonowymi dwudzielnymi typu AROT PS 130mm L=6,0m
Proj. osłona kabli TP rurami osłonowymi dwudzielnymi typu AROT PS 130mm L=5,5m+4,5m
istniejący słup ŻN 10 do demontażu
istniejący słup ŻN 10 do demontażu
istniejący słup ŻN 10 do demontażu
istniejący słup ŻN 10/RK do demontażu
projektowany słup typ P-10,5/E-2,5
projektowany słup typ P-10,5/E-2,5
projektowany słup typ P-10,5/E-2,5
projektowany słup typ K3-10,5/E-10
proj. ochronnik 4xBOP-0,5/5
proj. uziemienie
punkt osnowy geodezyjnej regulacja i zabezpieczenie
Nr 12
Nr 13
Nr 14
AsXSn-4x70+25mm²
AsXSn-4x25mm²
AsXSn-2x25mm²
-46m-
-31m-
-22m-
-12m-
-9m-
-50m-
-33m-
-28,5m-
d=160mm PCV L=50,0m
d=160mm PCV L=50,0m
d=160mm PCV L=49,5m
d=250mm PP L=56,5m
d=250mm PP
i=0,40%
i=1,03%
i=1,18%
wpust 175,36 +67,00
wpust 175,34 +64,00
wpust 174,79 +11,00
wpust 174,28 +71,00
wpust 174,38 +71,00
175,46 173,96
174,40 172,90
175,05 173,30
174,36 172,71
176,16 175,56
175,24 173,34
174,63 172,98
174,82 172,82
173,68
173,54
175,45 175,47 173,01
175,26 173,56
174,40 172,78
174,88 173,38
175,43 173,95
176,00 174,70
175,19 173,50
176,21 174,21
piwn.
28
27
26A
96A
94A
95
96
2k
264
5
6
7
8
k100
kl
ksB100
w25
w40
w32
w110
5,0
6,0
4,0
1,2
4,2
1,3
4,6
4,8
1,1
5,1
5,6
175,7
175,0
175,5
174,6
174,2
173,9
174,1
173,68

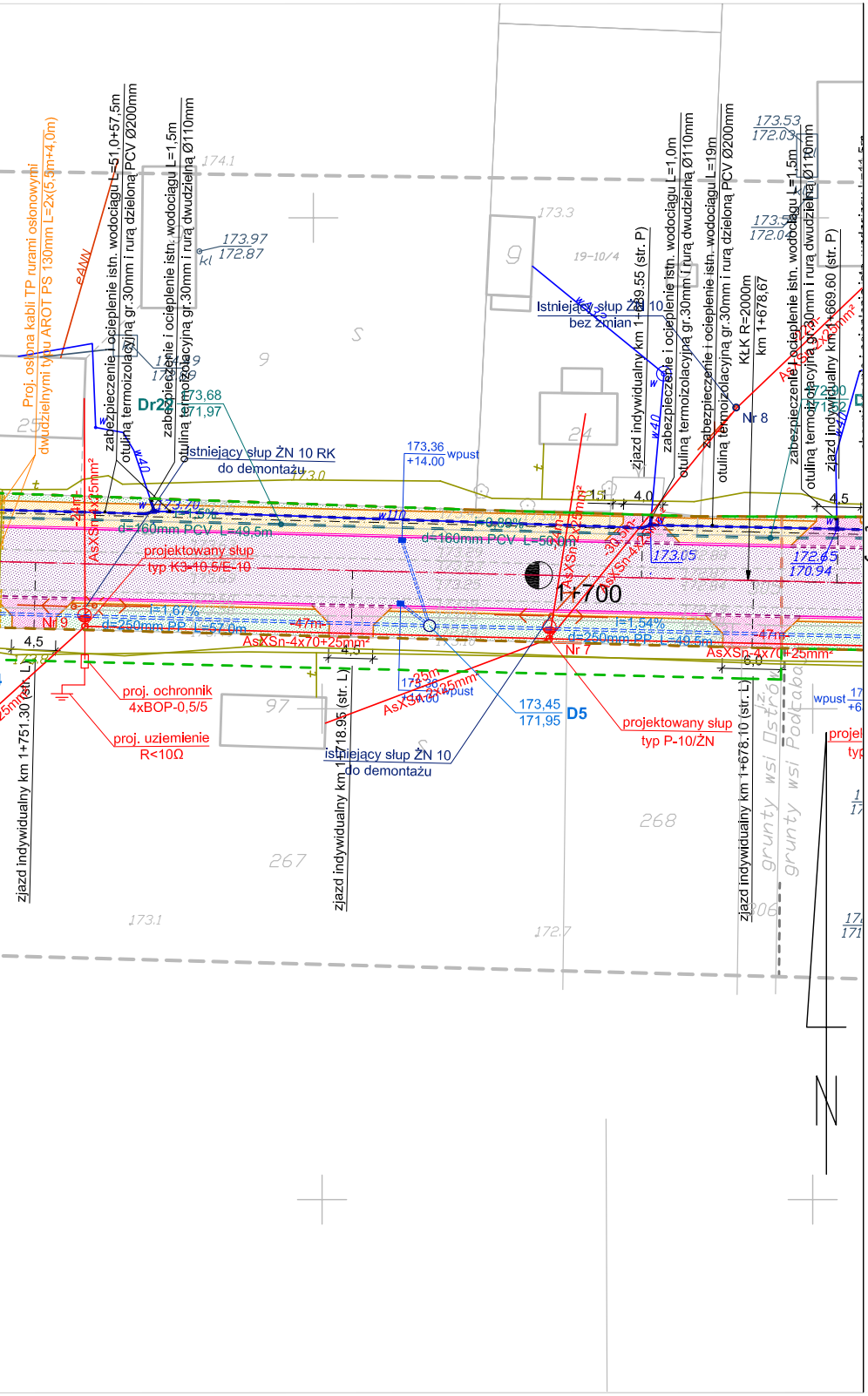
Proj. osłona kabli TP rurami osłonowymi dwudzielnymi typu AROT PS 130mm L=2x(5,5m+4,0m)
zabezpieczenie i ocieplenie istn. wodociągu L=51,0+57,5m otuliną termoizolacyjną gr.30mm i rurą dzieloną PCV Ø200mm
zabezpieczenie i ocieplenie istn. wodociągu L=1,5m otuliną termoizolacyjną gr.30mm i rurą dwudzielną Ø110mm
174.1
173.97
172.87
kl
Dr22
173,68
171,97
Istniejący słup ŻN 10 RK
do demontażu
173.0
173.36
+14.00
wpust
173.70
i=1,5%
d=160mm PCV L=49,5m
w110
w40
AsXSn-4x25mm²
-24m-
projektowany słup
typ K3-10,5/E-10
i=1,67%
Nr 9
d=250mm PP L=57,0m
-47m-
AsXSn-4x70+25mm²
4,5
proj. ochronnik
4xBOP-0,5/5
proj. uziemienie
R<10Ω
zjazd indywidualny km 1+751.30 (str. L)
zjazd indywidualny km 1+718.95 (str. L)
97
267
173.1
istniejący słup ŻN 10
do demontażu
-25m-
AsXSn-2x25mm²
173,45
171,95
D5
173.3
19-10/4
9
24
Istniejący słup ŻN 10
bez zmian
zjazd indywidualny km 1+689.55 (str. P)
zabezpieczenie i ocieplenie istn. wodociągu L=1,0m otuliną termoizolacyjną gr.30mm i rurą dwudzielną Ø110mm
zabezpieczenie i ocieplenie istn. wodociągu L=19m otuliną termoizolacyjną gr.30mm i rurą dzieloną PCV Ø200mm
KŁK R=2000m
km 1+678,67
Nr 8
173.53
172.03
173.5
172.04
zabezpieczenie i ocieplenie istn. wodociągu L=1,5m otuliną termoizolacyjną gr.30mm i rurą dwudzielną Ø110mm
zjazd indywidualny km 1+669.60 (str. P)
172,90
171,52
1,5
4,0
i=0,89%
d=160mm PCV L=50,0m
-30,5m-
AsXSn-4x25mm²
173.05
1+700
172.65
170.94
i=1,54%
d=250mm PP L=49,5m
Nr 7
6,0
projektowany słup
typ P-10/ŻN
zjazd indywidualny km 1+678.10 (str. L)
grunty wsi Ostrów
grunty wsi Podłaba
268
172.7
wpust
Łączy ark. 12

LEGENDA

═	proj. krawężnik betonowy 20x30cm
—	proj. obrzeże chodnikowe 8x30cm
- - -	proj. krawędź jezdni
—·—	proj. oś drogi
— —	linie rozgraniczające drogę
— —	granica pasa drogowego
▨	proj. nawierzchnia jezdni
▨	proj. nawierzchnia na chodnikach
▨	proj. nawierzchnia na zjazdach ulicznych
▨	proj. nawierzchnia na zjazdach drogowych / drogi wewnętrznej
▤	proj. rów otwarty
—·—	projektowane kable telekomunikacyjne
—✕—✕—	istniejąca sieć telekomunikacyjna do likwidacji

Przedsiębiorstwo Robót Inżynieryjnych
Zakład Usług Projektowo-Konsultingowych
ul. Pogodna 6/27 63 - 600 Kępno
tel. 0-501 592 890 tel/fax 0-62 78 21 767

Temat	Projekt rozbudowy odcinka drogi powiatowej nr 1708E Brzeźnio - skrzyżowanie (Czartoryja - Godynice) Część I		
Inwestor	Powiat Sieradzki Plac Wojewódzki 3, 98-200 Sieradz		
Rysunek	PROJEKT ZAGOSPODAROWANIA TERENU		
Branża	TELEKOMUNIKACYJNA - ETAP I		
Rys. nr 1.4	Projektant	mgr inż. Krzysztof Giesa nr up. 2019/00/U	
Skala 1:500	Asystenci Projektanta		
Data oprac. 02.2007r.	Sprawdzający	mgr. Inż Edward Mrugała nr up. 201/91/Op	