SZKIC LOKALIZACJI 1 : 50 000 (gm.Brzeźnio)

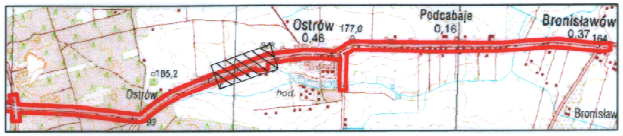
Ostrów 177,0
0,46
Podcabaje
0,16
Bronisławów
0,37 164
185,2
Ostrów
Bronisław

woj. łódzkie, powiat sieradzki

gmina: Brąszewice, Brzeźnio

obiekt: Bronisławó, Podcabaje, Ostrów, Zwierzyniec, Zadębieniec ark. 9 (15)

MAPA SYTUACYJNO-WYSOKOŚCIOWA
Z GEODEZYJNĄ INWENTARYZACJĄ URZĄDZEŃ PODZIEMNYCH

skala 1:500

Wykonano na podstawie mapy syt.-wys. w skali 1:1000

sekcje: 121.432.194, 201, 203

Pomiar w terenie wykonał: Usługi Geodezyjne i Kartograficzne "GEODeS"

Aktualizację mapy numerycznej w systemie EWMAPA wykonał:

Powiatowy Ośrodek Dokumentacji Geodezyjno Kartograficznej w Sieradzu

STAROSTA POWIATU SIERADZKIEGO
Powiatowy Ośrodek Dokumentacji Geodezyjno-Kartograficznej

W obszarze oznaczonym linią przerywaną, dokonano aktualizacji treści mapy zasadniczej. Dokumenty z pomiaru uzupełniające przyjęto do zasobu powiatowego w dniu 2007.01.29 i zaewidencjonowano pod nr 1422-180/2007. Niniejsza mapa może służyć do celów projektowych. Projektowane obiekty budowlane wymagające pozwolenia na budowę podlegają wytyczeniu i inwentaryzacji powykonawczej przez jednostki uprawnione do wykonywania prac geodezyjnych.

Sieradz 2007.01.29
(miejscowość i data)

(imię i nazwisko, podpis, stanowisko służbowe osoby upoważnionej)
Z up. STAROSTY
Jadwiga Jarmulska
/Starszy Inspektor/

Układ współrzędnych: 1965

Układ odniesienia: Kronsztadt 1960

Mapa aktualna na dzień: 15.11.2006

STAROSTA POWIATU SIERADZKIEGO
Powiatowy Ośrodek Dokumentacji Geodezyjno-Kartograficznej

Reprodukowanie, rozpowszechnianie i rozprowadzanie niniejszego dokumentu wymaga zezwolenia, o którym mowa w art. 18 ustawy z dnia 17 maja 1989 r. — Prawo geodezyjne i kartograficzne (Dz. U. Nr 30, poz. 163, z późniejszymi zmianami).

Sieradz 2007.01.29
(miejscowość i data)

(imię i nazwisko, podpis, stanowisko służbowe osoby upoważnionej)
Z up. STAROSTY
Jadwiga Jarmulska
/Starszy Inspektor/

Kierownik roboty

Wacław Zbigniew Stępień

UWAGA:
Nie wyklucza się istnienia w terenie innych przewodów, o których brak informacji wynika z zaszłości historycznych lub niedopełnienia przepisów zgłoszenia do inwentaryzacji (Ustawa Prawo Geodezyjne i Kartograficzne – Dz.U. 30/1989, poz. 163)

Obiekty projektowane – nr uzgodnienia	jednostka	data	podpis
Brak	STAROSTWO POWIATOWE w SIERADZU Zespół Uzgadniania Dokumentacji 98-200 Sieradz, ul. Warneńczyka 1	15.01.07.	

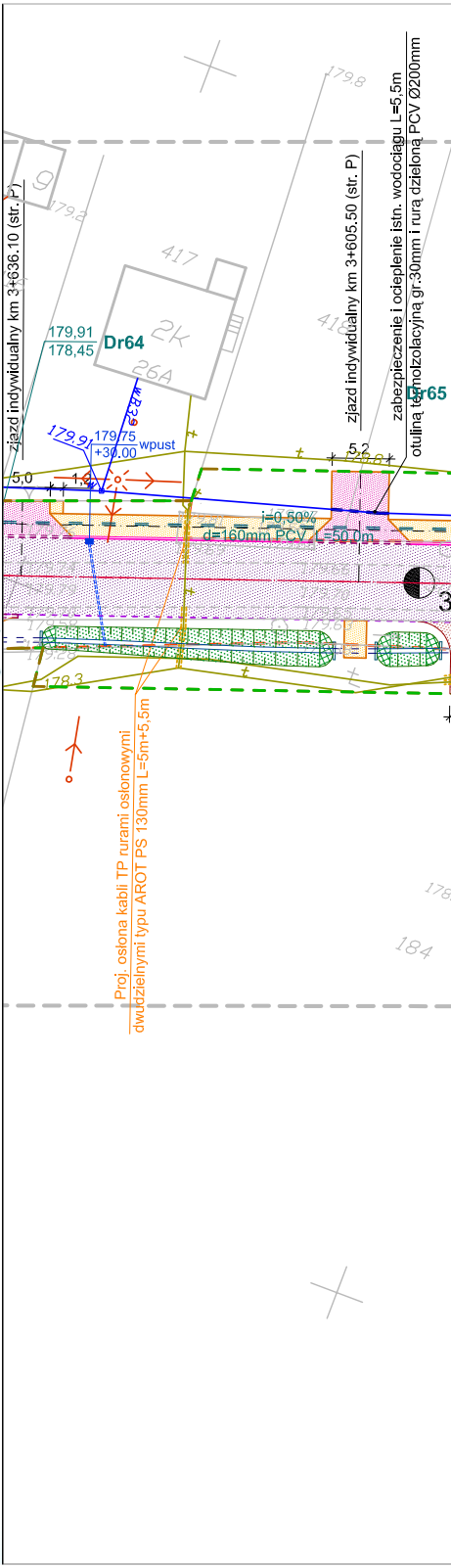
Łączy ark. 8
179,8
9
179,2
417
2k
26A
418
Dr64
179,91
178,45
Dr65
zjazd indywidualny km 3+636.10 (str. P)
zjazd indywidualny km 3+605.50 (str. P)
zabezpieczenie i ocieplenie istn. wodociągu L=5,5m
otuliną termoizolacyjną gr.30mm i rurą dzieloną PCV Ø200mm
wB32
179,91
179,75
+30.00
wpust
5,0
1,2
5,2
178,8
i=0,50%
d=160mm PCV L=50,0m
178,3
Proj. osłona kabli TP rurami osłonowymi
dwudzielnymi typu AROT PS 130mm L=5m+5,5m
184

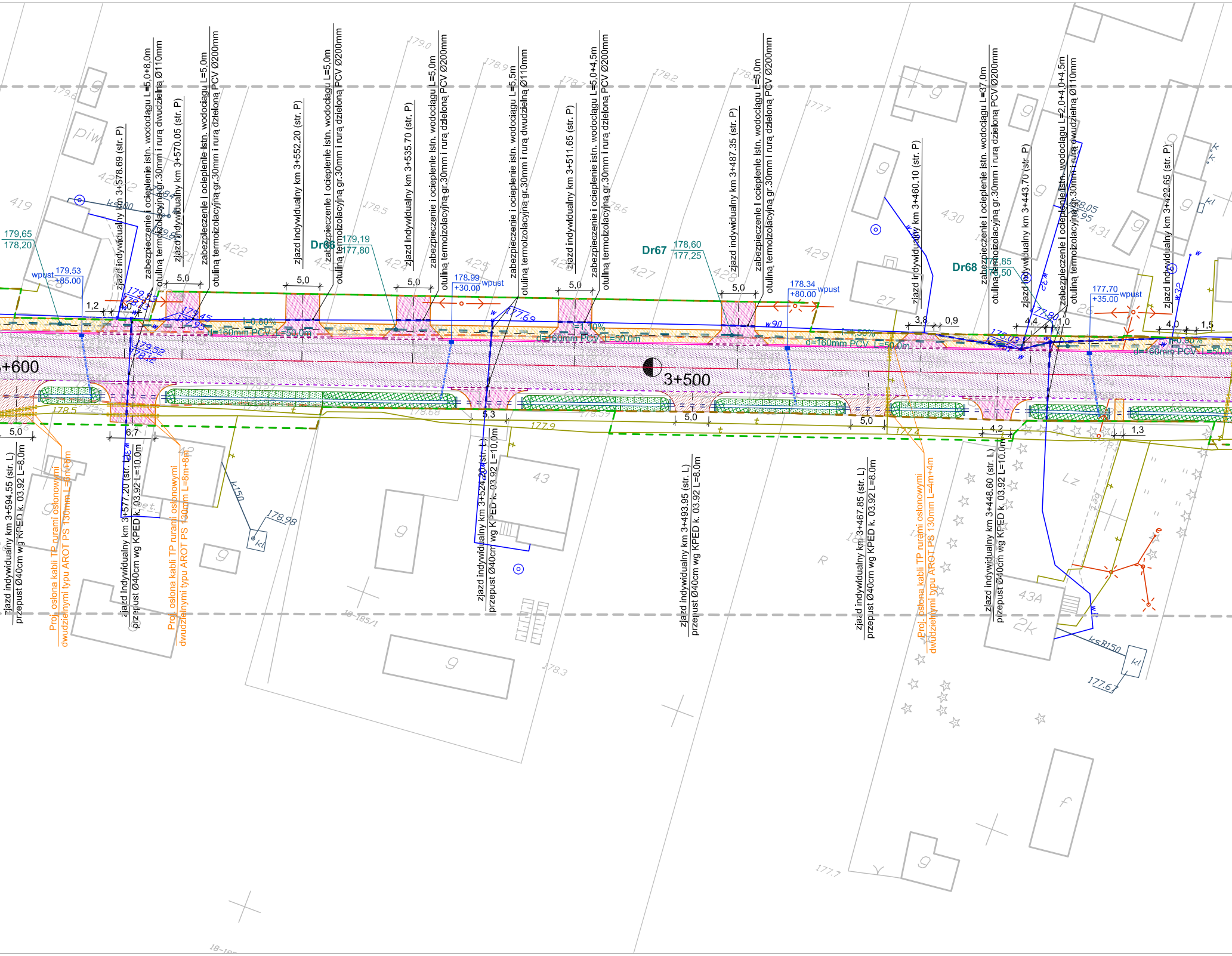
zjazd indywidualny km 3+578.69 (str. P)
zabezpieczenie i ocieplenie istn. wodociągu L=5,0+8,0m otuliną termoizolacyjną gr.30mm i rurą dwudzielną Ø110mm
zjazd indywidualny km 3+570.05 (str. P)
zabezpieczenie i ocieplenie istn. wodociągu L=5,0m otuliną termoizolacyjną gr.30mm i rurą dzieloną PCV Ø200mm
zjazd indywidualny km 3+552.20 (str. P)
zabezpieczenie i ocieplenie istn. wodociągu L=5,0m otuliną termoizolacyjną gr.30mm i rurą dzieloną PCV Ø200mm
zjazd indywidualny km 3+535.70 (str. P)
zabezpieczenie i ocieplenie istn. wodociągu L=5,0m otuliną termoizolacyjną gr.30mm i rurą dzieloną PCV Ø200mm
zabezpieczenie i ocieplenie istn. wodociągu L=5,5m otuliną termoizolacyjną gr.30mm i rurą dwudzielną Ø110mm
zjazd indywidualny km 3+511.65 (str. P)
zabezpieczenie i ocieplenie istn. wodociągu L=5,0+4,5m otuliną termoizolacyjną gr.30mm i rurą dzieloną PCV Ø200mm
zjazd indywidualny km 3+487.35 (str. P)
zabezpieczenie i ocieplenie istn. wodociągu L=5,0m otuliną termoizolacyjną gr.30mm i rurą dzieloną PCV Ø200mm
zjazd indywidualny km 3+460.10 (str. P)
zabezpieczenie i ocieplenie istn. wodociągu L=37,0m otuliną termoizolacyjną gr.30mm i rurą dzieloną PCV Ø200mm
zjazd indywidualny km 3+443.70 (str. P)
zabezpieczenie i ocieplenie istn. wodociągu L=2,0+4,0+4,5m otuliną termoizolacyjną gr.30mm i rurą dwudzielną Ø110mm
zjazd indywidualny km 3+422.65 (str. P)
179,65
178,20
wpust 179.53
+85.00
Dr66
179,19
177,80
178.99
+30.00 wpust
Dr67
178,60
177,25
178.34
+80.00 wpust
Dr68
177,85
177,50
177.70
+35.00 wpust
5,0
1,2
5,0
5,0
5,0
5,0
3,8
0,9
4,4
1,0
4,0
1,5
i=0,60%
i=1,10%
i=1,50%
i=0,90%
d=160mm PCV L=50,0m
d=160mm PCV L=50,0m
d=160mm PCV L=50,0m
d=160mm PCV L=50,0m
3+600
3+500
5,0
6,7
5,3
5,0
5,0
4,2
1,3
419
422
424
425
427
428
429
430
431
43
43A
2k
piw
g
f
kl
Lz
177.9
177.4
178.98
177.67
kSB150
k150
zjazd indywidualny km 3+594.55 (str. L)
przepust Ø40cm wg KPED k. 03.92 L=8,0m
Proj. osłona kabli TP rurami osłonowymi dwudzielnymi typu AROT PS 130mm L=6m+6m
zjazd indywidualny km 3+577.20 (str. L)
przepust Ø40cm wg KPED k. 03.92 L=10,0m
Proj. osłona kabli TP rurami osłonowymi dwudzielnymi typu AROT PS 130mm L=8m+8m
zjazd indywidualny km 3+524.20 (str. L)
przepust Ø40cm wg KPED k. 03.92 L=10,0m
zjazd indywidualny km 3+493.95 (str. L)
przepust Ø40cm wg KPED k. 03.92 L=8,0m
zjazd indywidualny km 3+467.85 (str. L)
przepust Ø40cm wg KPED k. 03.92 L=8,0m
Proj. osłona kabli TP rurami osłonowymi dwudzielnymi typu AROT PS 130mm L=4m+4m
zjazd indywidualny km 3+448.60 (str. L)
przepust Ø40cm wg KPED k. 03.92 L=10,0m

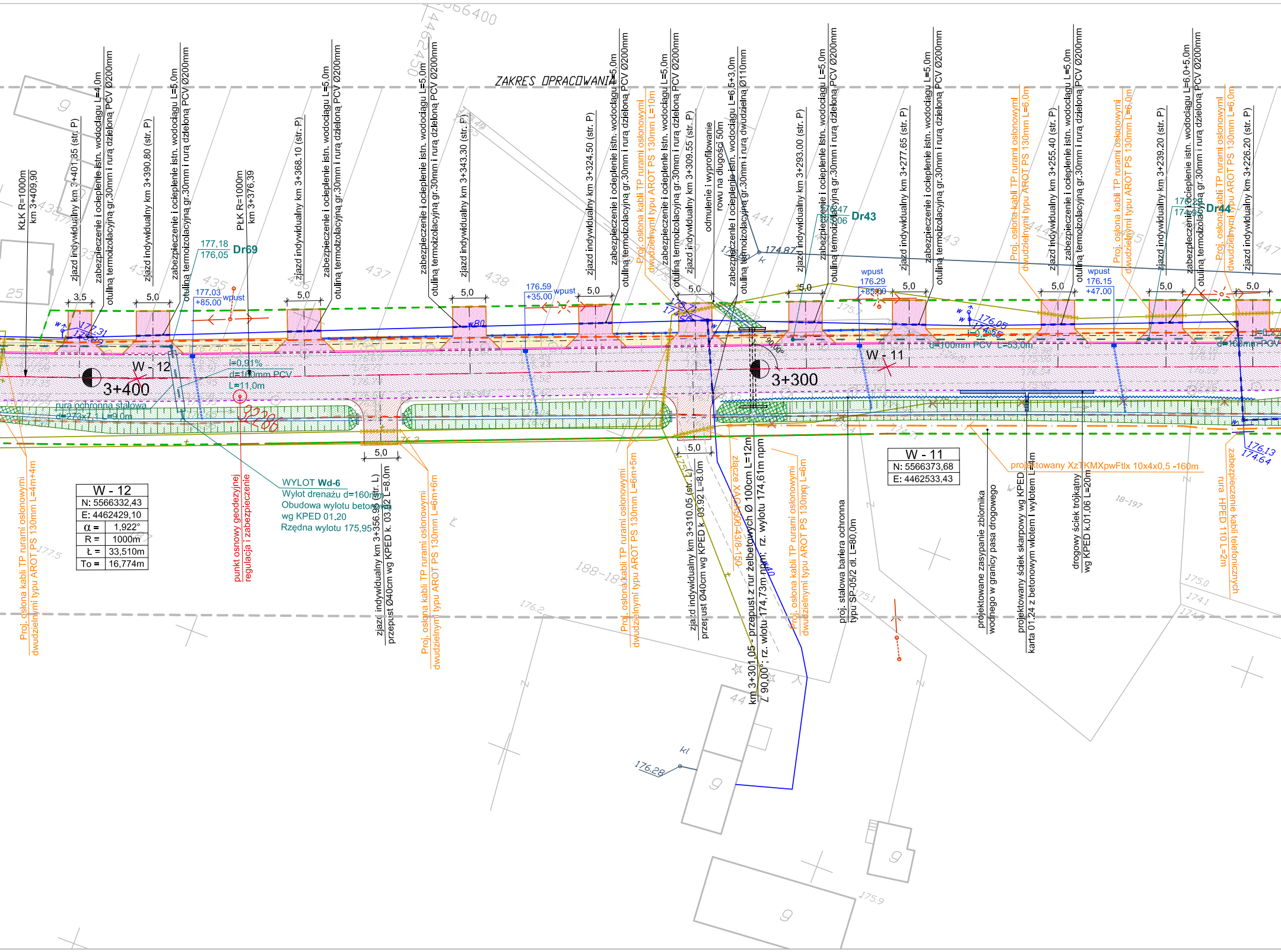
ZAKRES OPRACOWANIA
KŁK R=1000m
km 3+409,90
PŁK R=1000m
km 3+376,39
zjazd indywidualny km 3+401.35 (str. P)
zabezpieczenie i ocieplenie istn. wodociągu L=4,0m
otuliną termoizolacyjną gr.30mm i rurą dzieloną PCV Ø200mm
zjazd indywidualny km 3+390.80 (str. P)
zabezpieczenie i ocieplenie istn. wodociągu L=5,0m
otuliną termoizolacyjną gr.30mm i rurą dzieloną PCV Ø200mm
zjazd indywidualny km 3+368.10 (str. P)
zabezpieczenie i ocieplenie istn. wodociągu L=5,0m
otuliną termoizolacyjną gr.30mm i rurą dzieloną PCV Ø200mm
zabezpieczenie i ocieplenie istn. wodociągu L=5,0m
otuliną termoizolacyjną gr.30mm i rurą dzieloną PCV Ø200mm
zjazd indywidualny km 3+343.30 (str. P)
zjazd indywidualny km 3+324.50 (str. P)
zabezpieczenie i ocieplenie istn. wodociągu L=5,0m
otuliną termoizolacyjną gr.30mm i rurą dzieloną PCV Ø200mm
Proj. osłona kabli TP rurami osłonowymi
dwudzielnymi typu AROT PS 130mm L=10m
zabezpieczenie i ocieplenie istn. wodociągu L=5,0m
otuliną termoizolacyjną gr.30mm i rurą dzieloną PCV Ø200mm
zjazd indywidualny km 3+309.55 (str. P)
odmulenie i wyprofilowanie
rowu na długości 50m
zabezpieczenie i ocieplenie istn. wodociągu L=6,5+3,0m
otuliną termoizolacyjną gr.30mm i rurą dwudzielną Ø110mm
zjazd indywidualny km 3+293.00 (str. P)
zabezpieczenie i ocieplenie istn. wodociągu L=5,0m
otuliną termoizolacyjną gr.30mm i rurą dzieloną PCV Ø200mm
zjazd indywidualny km 3+277.65 (str. P)
zabezpieczenie i ocieplenie istn. wodociągu L=5,0m
otuliną termoizolacyjną gr.30mm i rurą dzieloną PCV Ø200mm
Proj. osłona kabli TP rurami osłonowymi
dwudzielnymi typu AROT PS 130mm L=6,0m
zjazd indywidualny km 3+255.40 (str. P)
zabezpieczenie i ocieplenie istn. wodociągu L=5,0m
otuliną termoizolacyjną gr.30mm i rurą dzieloną PCV Ø200mm
Proj. osłona kabli TP rurami osłonowymi
dwudzielnymi typu AROT PS 130mm L=6,0m
zjazd indywidualny km 3+239.20 (str. P)
zabezpieczenie i ocieplenie istn. wodociągu L=6,0+5,0m
otuliną termoizolacyjną gr.30mm i rurą dzieloną PCV Ø200mm
Proj. osłona kabli TP rurami osłonowymi
dwudzielnymi typu AROT PS 130mm L=6,0m
zjazd indywidualny km 3+226.20 (str. P)
177,18
176,05
Dr69
176,47
175,06
Dr43
176,29
174,96
Dr44
177.03
+85.00
wpust
176.59
+35.00
wpust
wpust
176.29
+85.00
wpust
176.15
+47.00
174.87
176,05
174,55
176,13
174,64
3,5
5,0
W - 12
3+400
W - 11
3+300
90,00°
i=0,91%
d=160mm PCV
L=11,0m
d=100mm PCV L=53,0m
d=160mm PCV
rura ochronna stalowa
d=273x7,1 L=9,0m
3286
Proj. osłona kabli TP rurami osłonowymi
dwudzielnymi typu AROT PS 130mm L=4m+4m
punkt osnowy geodezyjnej
regulacja i zabezpieczenie
WYLOT Wd-6
Wylot drenażu d=160mm
Obudowa wylotu betonowa
wg KPED 01.20
Rzędna wylotu 175,95
zjazd indywidualny km 3+356.95 (str. L)
przepust Ø40cm wg KPED k. 03.92 L=8,0m
Proj. osłona kabli TP rurami osłonowymi
dwudzielnymi typu AROT PS 130mm L=6m+6m
Proj. osłona kabli TP rurami osłonowymi
dwudzielnymi typu AROT PS 130mm L=6m+5m
zjazd indywidualny km 3+310.05 (str. L)
przepust Ø40cm wg KPED k. 03.92 L=8,0m
złącze XAG/500-43/8-150
km 3+301,05 - przepust z rur żelbetowych Ø 100cm L=12m
∠ 90,00°; rz. wlotu 174,73m npm; rz. wylotu 174,61m npm
Proj. osłona kabli TP rurami osłonowymi
dwudzielnymi typu AROT PS 130mm L=6m
proj. stalowa bariera ochronna
typu SP-05/2 dł. L=80,0m
projektowane zasypanie zbiornika
wodnego w granicy pasa drogowego
projektowany ściek skarpowy wg KPED
karta 01.24 z betonowym wlotem i wylotem L=4m
drogowy ściek trójkątny
wg KPED k.01.06 L=20m
projektowany XzTKMXpwFtlx 10x4x0,5 -160m
zabezpieczenie kabli telefonicznych
rura HPED 110 L=2m

W - 12	
N: 5566332,43	
E: 4462429,10	
α =	1,922°
R =	1000m
Ł =	33,510m
To =	16,774m

W - 11
N: 5566373,68
E: 4462533,43

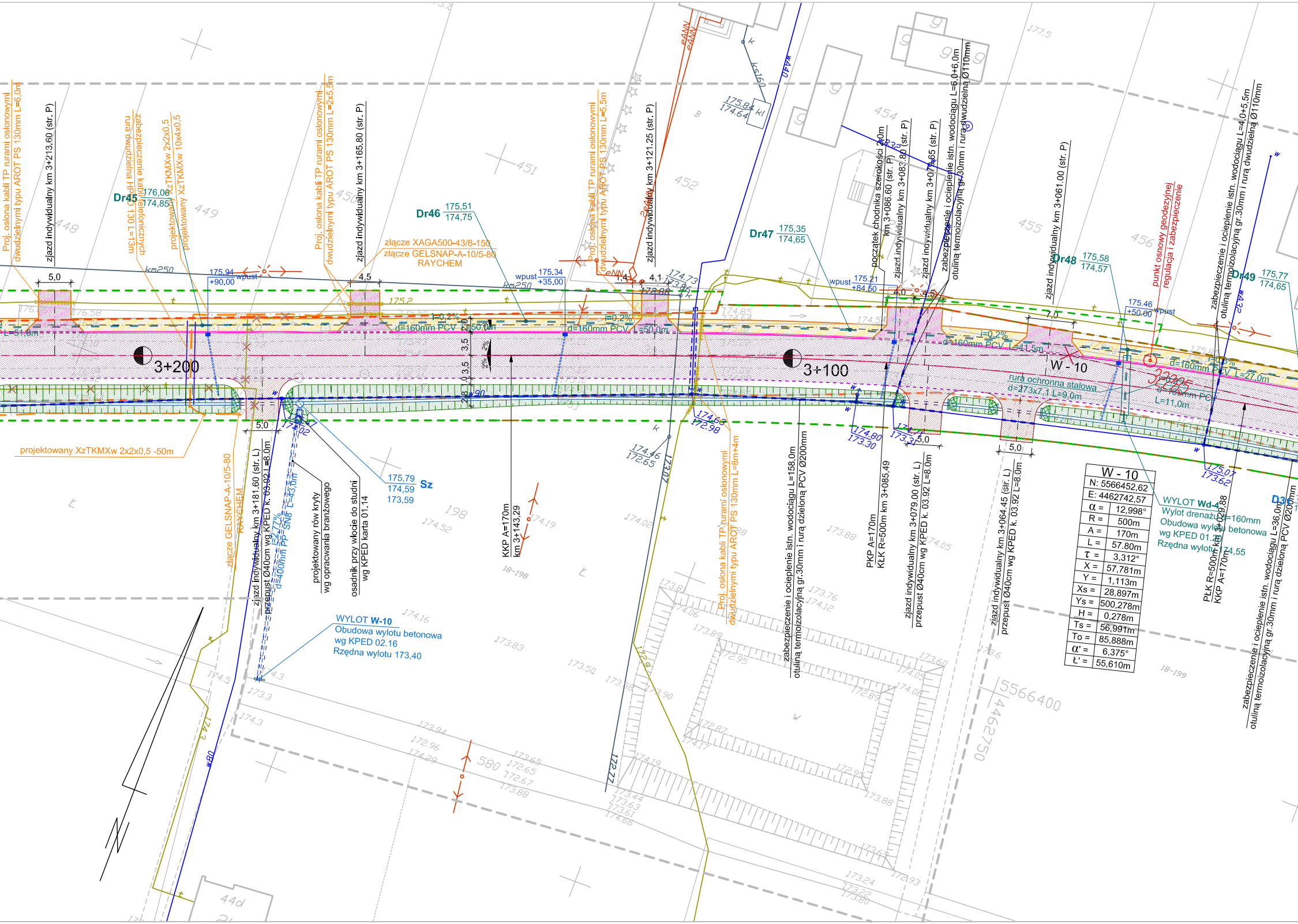
Proj. osłona kabli TP rurami osłonowymi dwudzielnymi typu AROT PS 130mm L=6,0m
zjazd indywidualny km 3+213.60 (str. P)
zabezpieczenie kabli telefonicznych rura dwudzielna HPD 130 L=13m
projektowany XzTKMXw 2x2x0,5
projektowany XzTKMXw 10x4x0,5
Dr45 176,06 174,85
Proj. osłona kabli TP rurami osłonowymi dwudzielnymi typu AROT PS 130mm L=2x5,5m
zjazd indywidualny km 3+165.80 (str. P)
Dr46 175,51 174,75
złącze XAGA500-43/8-150
złącze GELSNAP-A-10/5-80 RAYCHEM
175.94 +90.00 wpust
5,0
4,5
175.2
i=0,2%
d=160mm PCV L=50,0m
L=51,0m
3+200
3,5
2%
2,8
w90
5,0
projektowany XzTKMXw 2x2x0,5 -50m
złącze GELSNAP-A-10/5-80 RAYCHEM
zjazd indywidualny km 3+181.60 (str. L)
przepust Ø40cm wg KPED k. 03.92 L=8.0m
i=2,77%
d=400mm PP SN8 L=43,0m
174,02
projektowany rów kryty wg opracowania branżowego
osadnik przy wlocie do studni wg KPED karta 01.14
175,79 174,59 173,59 Sz
KKP A=170m km 3+143,29
WYLOT W-10
Obudowa wylotu betonowa
wg KPED 02.16
Rzędna wylotu 173,40
175.34 +35.00 wpust
Proj. osłona kabli TP rurami osłonowymi dwudzielnymi typu AROT PS 130mm L=5,5m
zjazd indywidualny km 3+121.25 (str. P)
eANN
eNN
2eANN
ks160
kl
175,84 174,64
wA40
1,4
4,1
174,73 173,86
172,88
i=0,2%
d=160mm PCV L=50,0m
174,63 172,98
174,46 172,65
173,07
Proj. osłona kabli TP rurami osłonowymi dwudzielnymi typu AROT PS 130mm L=8m+4m
zabezpieczenie i ocieplenie istn. wodociągu L=158,0m otuliną termoizolacyjną gr.30mm i rurą dzieloną PCV Ø200mm
Dr47 175,35 174,65
wpust 175.21 +84.50
początek chodnika szerokości 2,0m km 3+086.60 (str. P)
zjazd indywidualny km 3+083.80 (str. P)
zjazd indywidualny km 3+079.65 (str. P)
zabezpieczenie i ocieplenie istn. wodociągu L=6,0+6,0m otuliną termoizolacyjną gr.30mm i rurą dwudzielną Ø110mm
wB32
4,0
3+100
174,80 173,30
174,71 173,31
5,0
PKP A=170m
KŁK R=500m km 3+085,49
zjazd indywidualny km 3+079.00 (str. L)
przepust Ø40cm wg KPED k. 03.92 L=8.0m
zjazd indywidualny km 3+064.45 (str. L)
przepust Ø40cm wg KPED k. 03.92 L=8.0m
zjazd indywidualny km 3+061.00 (str. P)
Dr48 175,58 174,57
7,0
i=0,2%
d=160mm PCV L=41,5m
W - 10
rura ochronna stalowa d=273x7,1 L=9,0m
175.46 +50.00 wpust
punkt osnowy geodezyjnej regulacja i zabezpieczenie
3285
i=0,2%
d=160mm PCV L=11,0m
d=160mm PCV L=27,0m
zabezpieczenie i ocieplenie istn. wodociągu L=4,0+5,5m otuliną termoizolacyjną gr.30mm i rurą dwudzielną Ø110mm
Dr49 175,77 174,65
wA32
175,07 173,62
WYLOT Wd-4
Wylot drenażu d=160mm
Obudowa wylotu betonowa
wg KPED 01.20
Rzędna wylotu 174,55
PŁK R=500m km 3+029,88
KKP A=170m
D31
zabezpieczenie i ocieplenie istn. wodociągu L=36,0m otuliną termoizolacyjną gr.30mm i rurą dzieloną PCV Ø200mm
448
449
450
451
452
454
455
456
198
580
44d
18-198
18-199
5566400
4462750
w80
174,3

W - 10	
N: 5566452,62	
E: 4462742,57	
α =	12,998°
R =	500m
A =	170m
L =	57.80m
τ =	3,312°
X =	57,781m
Y =	1,113m
Xs =	28,897m
Ys =	500,278m
H =	0,278m
Ts =	56,991m
To =	85,888m
α' =	6,375°
Ł' =	55,610m

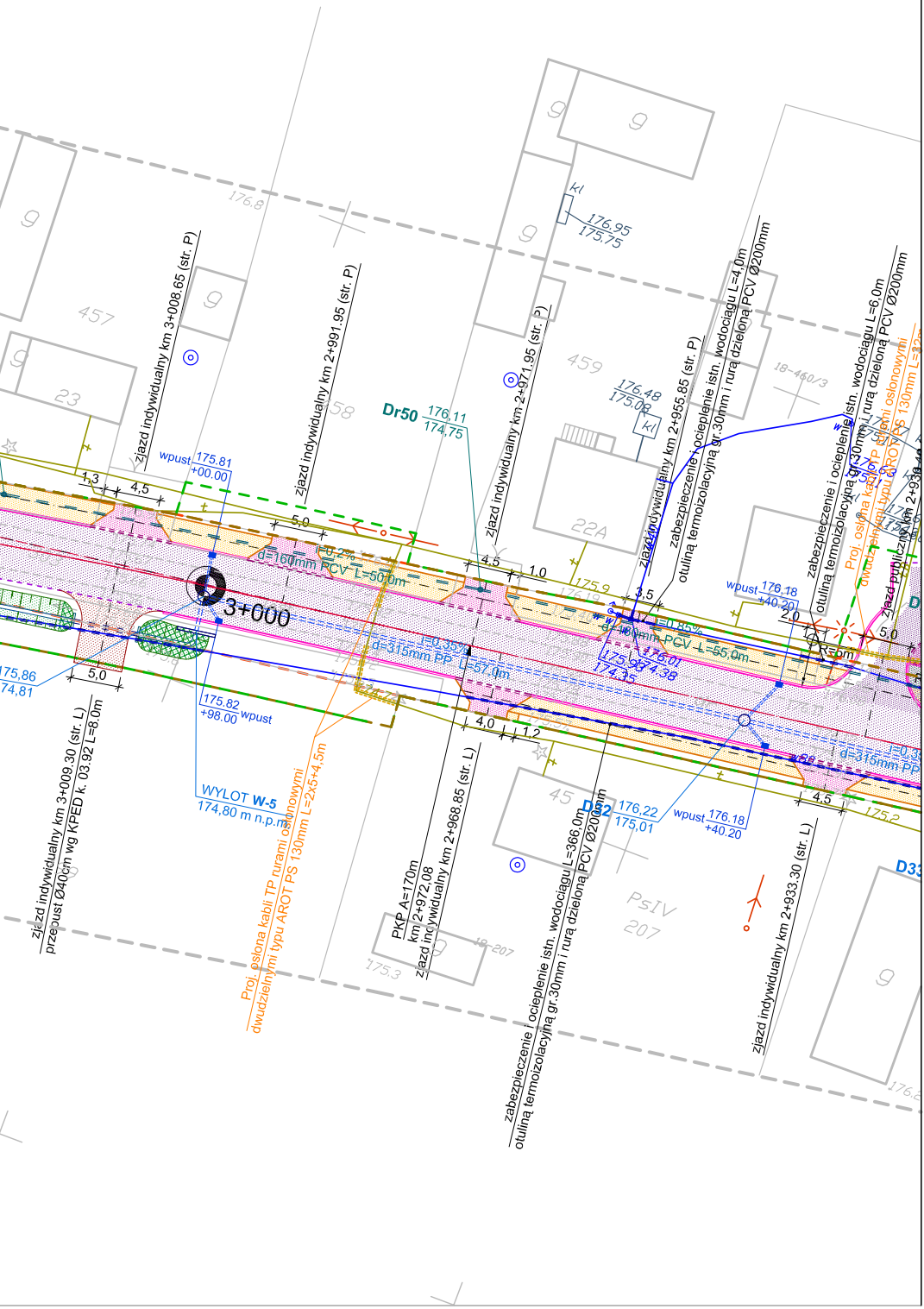
zjazd indywidualny km 3+008,65 (str. P)
zjazd indywidualny km 2+991.95 (str. P)
zjazd indywidualny km 2+971.95 (str. P)
zjazd indywidualny km 2+955.85 (str. P)
zabezpieczenie i ocieplenie istn. wodociągu L=4,0m otuliną termoizolacyjną gr.30mm i rurą dzieloną PCV Ø200mm
zabezpieczenie i ocieplenie istn. wodociągu L=6,0m otuliną termoizolacyjną gr.30mm i rurą dzieloną PCV Ø200mm
Proj. osłona kabli TP rurami osłonowymi dwudzielnymi typu AROT PS 130mm L=32m
zjazd publiczny km 2+930
Dr50 176,11 174,75
wpust 175.81 +00.00
wpust 176.18 +40.20
175.82 +98.00 wpust
WYLOT W-5 174,80 m n.p.m.
175,86 174,81
3+000
i=0,2% d=160mm PCV L=50,0m
i=0,35% d=315mm PP L=57,0m
i=0,85% d=160mm PCV L=55,0m
i=0,3 d=315mm PP
176.95 175.75
176.48 175.08
175.93 174.35
176.01 174.38
R=6m
D32 176,22 175,01
wpust 176.18 +40.20
D33
1,3
4,5
5,0
1.0
3,5
2,0
4,0
1,2
175.9
175.2
457
459
23
22A
45
18-460/3
18-207
PsIV 207
176.8
175.3
zjazd indywidualny km 3+009.30 (str. L) przepust Ø40cm wg KPED k. 03.92 L=8.0m
Proj. osłona kabli TP rurami osłonowymi dwudzielnymi typu AROT PS 130mm L=2x5+4,5m
PKP A=170m km 2+972,08
zjazd indywidualny km 2+968.85 (str. L)
zabezpieczenie i ocieplenie istn. wodociągu L=366,0m otuliną termoizolacyjną gr.30mm i rurą dzieloną PCV Ø200mm
zjazd indywidualny km 2+933.30 (str. L)
Łączy ark. 10

LEGENDA

━	proj. krawężnik betonowy 20x30cm
━	proj. obrzeże chodnikowe 8x30cm
- - -	proj. krawędź jezdni
—·—	proj. oś drogi
— —	linie rozgraniczające drogę
— —	granica pasa drogowego
▨	proj. nawierzchnia jezdni
▨	proj. nawierzchnia na chodnikach
▨	proj. nawierzchnia na zjazdach ulicznych
▨	proj. nawierzchnia na zjazdach drogowych / drogi wewnętrznej
▨	proj. rów otwarty
—·—	projektowane kable telekomunikacyjne
X X	istniejąca sieć telekomunikacyjna do likwidacji

Przedsiębiorstwo Robót Inżynieryjnych
Zakład Usług Projektowo-Konsultingowych
ul. Pogodna 6/27 63 - 600 Kępno
tel. 0-501 592 890 tel/fax 0-62 78 21 767

Temat	Projekt rozbudowy odcinka drogi powiatowej nr 1708E Brzeźnio - skrzyżowanie (Czartoryja - Godynice) Część I		
Inwestor	Powiat Sieradzki Plac Wojewódzki 3, 98-200 Sieradz		
Rysunek	PROJEKT ZAGOSPODAROWANIA TERENU		
Branża	TELEKOMUNIKACYJNA - ETAP I		
Rys. nr 1.6	Projektant	mgr inż. Krzysztof Giesa nr up. 2019/00/U	
Skala 1:500	Asystenci Projektanta		
Data oprac. 02.2007r.	Sprawdzający	mgr. inż Edward Mrugała nr up. 201/91/Op	