SZKIC LOKALIZACJI 1 : 50 000 (gm.Brzeźnio)

Ostrów 177,0
0,46
Podcabaje
0,16
Bronisławów
0,37 164
c185,2
Ostrów
Bronisław

woj. łódzkie, powiat sieradzki

gmina: Brąszewice, Brzeźnio

obiekt: Bronisławó, Podcabaje, Ostrów, Zwierzyniec, Zadębieniec ark. 7 (15)

MAPA SYTUACYJNO-WYSOKOŚCIOWA
Z GEODEZYJNĄ INWENTARYZACJĄ URZĄDZEŃ PODZIEMNYCH

skala 1:500

Wykonano na podstawie mapy syt.-wys. w skali 1:1000

sekcje: 121.432.193, 194, 241, 242

Pomiar w terenie wykonał: Usługi Geodezyjne i Kartograficzne "GEODeS"

Aktualizację mapy numerycznej w systemie EWMAPA wykonał:

Powiatowy Ośrodek Dokumentacji Geodezyjno Kartograficznej w Sieradzu

STAROSTA POWIATU SIERADZKIEGO
Powiatowy Ośrodek Dokumentacji
Geodezyjno-Kartograficznej

W obszarze oznaczonym linią przerywaną dokonano aktualizacji treści mapy zasadniczej. Dokumenty z pomiaru uzupełniającego przyjęto do zasobu powiatowego w dniu 2007.01.29. i zaewidencjonowano pod nr 1422-180/2007. Niniejsza mapa może służyć do celów projektowych. Projektowane obiekty budowlane wymagające pozwolenia na budowę podlegają wytyczeniu i inwentaryzacji powykonawczej przez jednostki uprawnione do wykonywania prac geodezyjnych.

Sieradz 2007.01.29
(miejscowość i data)

Z up. STAROSTY
(imię i nazwisko, podpis, stanowisko służbowe osoby upoważnionej)
Jadwiga Jarmulska
/Starszy Inspektor/

Układ współrzędnych: 1965

Układ odniesienia: Kronsztadt 1960

Mapa aktualna na dzień: 15.11.2006

STAROSTA POWIATU SIERADZKIEGO
Powiatowy Ośrodek Dokumentacji
Geodezyjno-Kartograficznej

Reprodukowanie, rozpowszechnianie i rozprowadzanie niniejszego dokumentu wymaga zezwolenia, o którym mowa w art. 18 ustawy z dnia 17 maja 1989 r. — Prawo geodezyjne i kartograficzne (Dz. U. Nr 30, poz. 163, z późniejszymi zmianami).

Sieradz 2007.01.29
(miejscowość i data)

Z up. STAROSTY
(imię i nazwisko, podpis, stanowisko służbowe osoby upoważnionej)
Jadwiga Jarmulska
/Starszy Inspektor/

Kierownik roboty

Wacław Zbigniew Stępień

UWAGA:
Nie wyklucza się istnienia w terenie innych przewodów, o których brak informacji wynika z zaszłości historycznych lub niedopełnienia przepisów zgłoszenia do inwentaryzacji (Ustawa Prawo Geodezyjne i Kartograficzne – Dz.U. 30/1989, poz. 163)

Obiekty projektowane – nr uzgodnienia	jednostka	data	podpis
Brak	STAROSTWO POWIATOWE w SIERADZU Zespół Uzgadniania Dokumentacji [illegible] ul. Warneńczyka 1	15.01.07.	


18-102/2
RVIz
105/1
105/2
188.69
189.87
189.83
188.57
113
5,0
zjazd indywidualny km 4+732.65 (str. L)
przepust Ø40cm wg KPED k. 03.92 L=8.0m
łączy ark. 6
-114

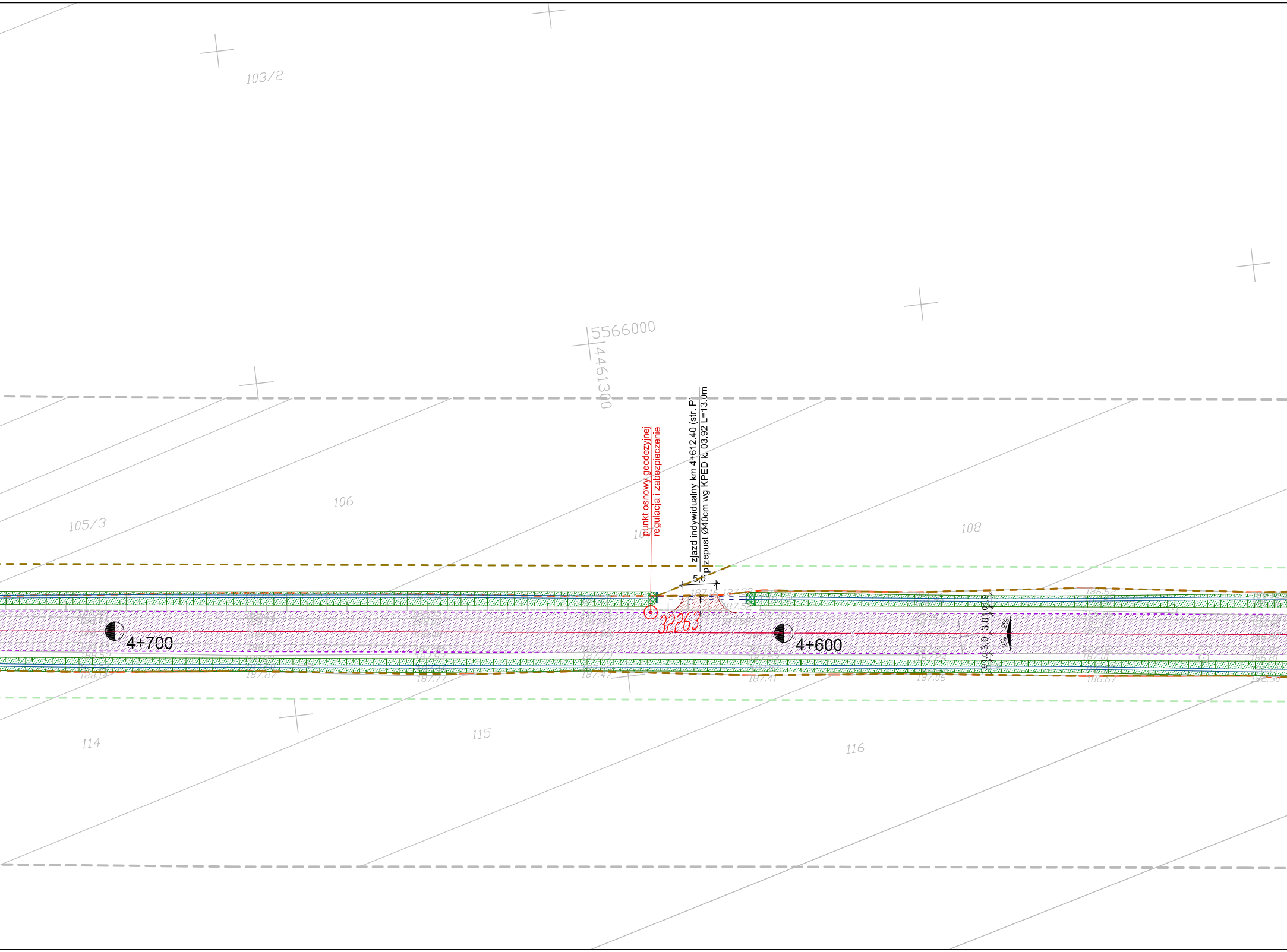

103/2
5566000
4461300
106
105/3
10
108
punkt osnowy geodezyjnej
regulacja i zabezpieczenie
zjazd indywidualny km 4+612.40 (str. P)
przepust Ø40cm wg KPED k. 03.92 L=13.0m
5.0
187.16
187.22
187.52
32263
4+700
4+600
186.62
3.0
3.0
2%
2%
188.14
187.87
187.77
187.47
187.41
187.06
186.67
186.30
114
115
116

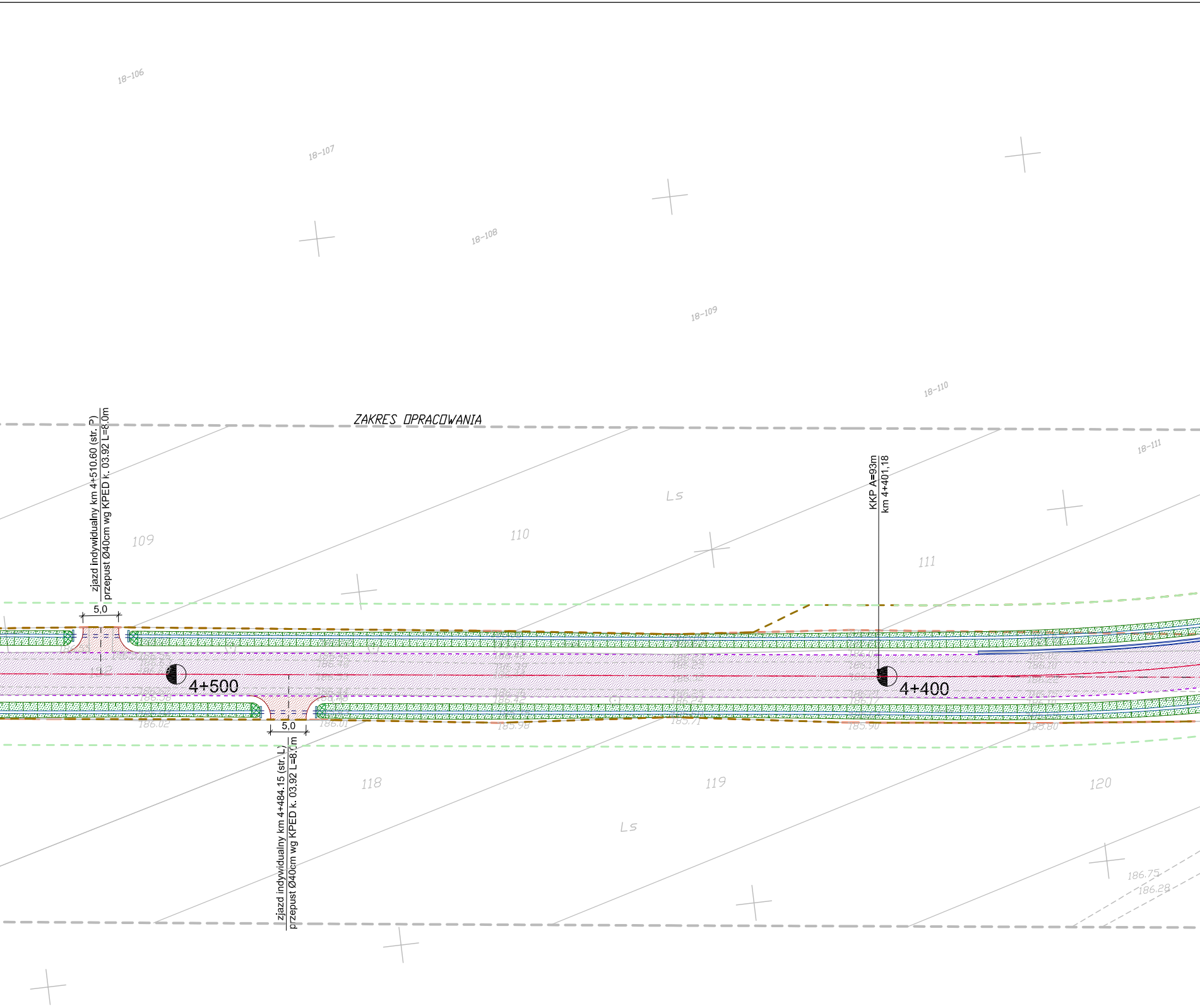
18-106
18-107
18-108
18-109
18-110
18-111
ZAKRES OPRACOWANIA
zjazd indywidualny km 4+510.60 (str. P)
przepust Ø40cm wg KPED k. 03.92 L=8.0m
5,0
109
110
Ls
111
KKP A=93m
km 4+401,18
4+500
4+400
186.58
186.02
186.01
185.98
185.71
185.90
185.80
186.24
186.17
186.42
186.48
5,0
zjazd indywidualny km 4+484.15 (str. L)
przepust Ø40cm wg KPED k. 03.92 L=8.0m
118
119
120
Ls
186.75
186.28

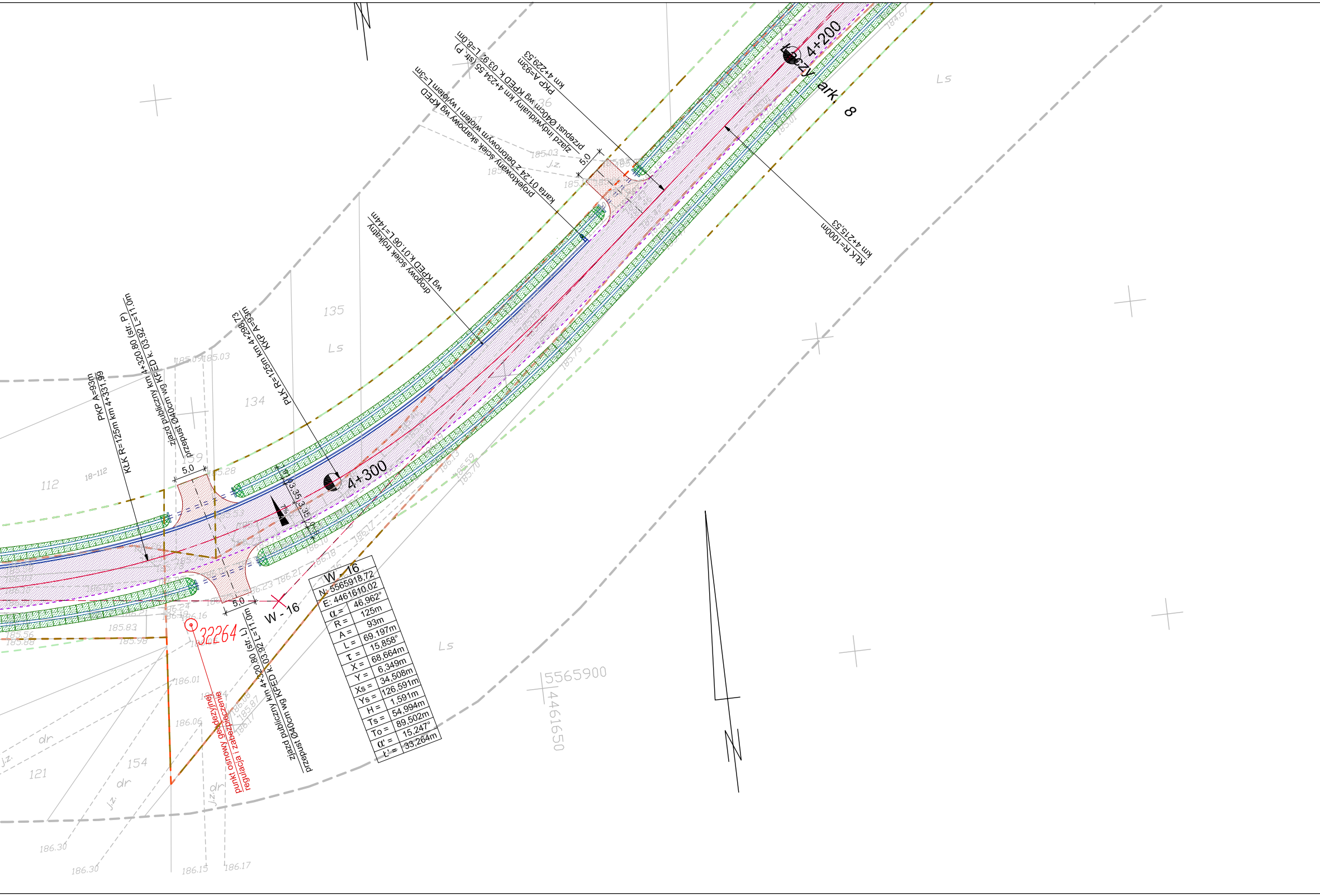
4+200
4+300
ark. 8
km 4+229,53
PKP A=93m
zjazd indywidualny km 4+234.55 (str. P)
przepust Ø40cm wg KPED k. 03.91 L=8.0m
karta 01.24 z betonowym wlotem i wylotem L=3m
projektowany ściek skarpowy wg KPED
drogowy ściek trójkątny
wg KPED k.01.06 L=144m
KŁK R=1000m
km 4+215,53
PłK R=125m km 4+298,73
KKP A=93m
PKP A=93m
KŁK R=125m km 4+331,99
ziazd publiczny km 4+320.80 (str. P)
przepust Ø40cm wg KPED k. 03.92 L=11.0m
ziazd publiczny km 4+320.80 (str. L)
przepust Ø40cm wg KPED k. 03.92 L=11.0m
5,0
5,0
5,0
W - 16
32264
punkt osnowy geodezyjnej
regulacja i zabezpieczenie
135
134
159
112
18-112
121
154
Ls
Ls
Ls
Ls
j.z.
dr
5565900
4461650
185.03
185.09
185.28
185.83
185.98
186.01
186.06
186.15
186.17
186.30
185.70
185.59
185.75
184.67

W - 16	
N: 5565918,72	
E: 4461610,02	
α =	46,962°
R =	125m
A =	93m
L =	69.197m
τ =	15,858°
X =	68,664m
Y =	6,349m
Xs =	34,508m
Ys =	126,591m
H =	1,591m
Ts =	54,994m
To =	89,502m
α' =	15,247°
Ł' =	33,264m

LEGENDA

═	proj. krawężnik betonowy 20x30cm
—	proj. obrzeże chodnikowe 8x30cm
- - -	proj. krawędź jezdni
-·-	proj. oś drogi
- - -	linie rozgraniczające drogę
- - -	linie rozgraniczające teren
- - -	granica pasa drogowego
▨	proj. nawierzchnia jezdni
▨	proj. nawierzchnia na chodnikach
▨	proj. nawierzchnia na zjazdach ulicznych
▨	proj. nawierzchnia na zjazdach drogowych / drogi wewnętrznej
▨	proj. rów otwarty
▨	umocnienie rowu płytami ażurowymi
—	granica działek

"Tereny objęte inwestycją uzbrojone są w urządzenia melioracyjne, występujące kolizje należy rozwiązać zgodnie z warunkami uzgodnienia" Pismo nr I-S/6216/u-235/261/2007

Przedsiębiorstwo Robót Inżynieryjnych
Zakład Usług Projektowo-Konsultingowych
ul. Pogodna 6/27 63 - 600 Kępno
tel. 0-501 592 890 tel/fax 0-62 78 21 767

Temat	**Projekt rozbudowy odcinka drogi powiatowej nr 1708E Brzeźnio - skrzyżowanie (Czartoryja - Godynice) Część I**		
Inwestor	**Powiat Sieradzki** Plac Wojewódzki 3, 98-200 Sieradz		
Rysunek	**PROJEKT ZAGOSPODAROWANIA TERENU**		
Branża	**DROGOWA - ETAP I**		
Rys. nr **1.8**	**Projektant**	**techn. Marek Wojtaszczyk nr up. 14/93/OP**	
Skala 1:500	**Asystenci Projektanta**	**mgr inż. Jacek Małecki**	
		mgr inż. Sylwester Koliński	
Data oprac. 02.2007r.	**Sprawdzający**	**mgr. inż Sławomir Suski nr up. WRR-I-7131-38/02**	