SZKIC LOKALIZACJI   1 : 50 000 (gm.Brąszewice)


Zadębieniec
Jończyk
Szczęsie
0.95
Zwierzyniec
0.08
182
Szczęsie
Zadębieniec
0.09
178

woj. łódzkie, powiat sieradzki

gmina: Brąszewice, Brzeźnio

obiekt: Bronisławó, Podcabaje, Ostrów, Zwierzyniec, Zadębieniec ark. 2 (15)

MAPA SYTUACYJNO–WYSOKOŚCIOWA
Z GEODEZYJNĄ INWENTARYZACJĄ URZĄDZEŃ PODZIEMNYCH

skala 1:500

Wykonano na podstawie mapy syt.–wys. w skali 1:1000

sekcje: 121.432.174, 183

Pomiar w terenie wykonał: Usługi Geodezyjne i Kartograficzne "GEODeS"

Aktualizację mapy numerycznej w systemie EWMAPA wykonał:

Powiatowy Ośrodek Dokumentacji Geodezyjno Kartograficznej w Sieradzu

STAROSTA POWIATU SIERADZKIEGO
Powiatowy Ośrodek Dokumentacji
Geodezyjno-Kartograficznej

W obszarze zaznaczonym linią przerywaną, dokonano aktualizacji treści mapy zasadniczej. Dokumenty z pomiaru uzupełniające przyjęto do zasobu powiatowego w dniu 2007.01.29 i zaewidencjonowano pod nr 1422-180/2007. Niniejsza mapa może służyć do celów projektowych. Projektowane obiekty budowlane wymagające pozwolenia na budowę podlegają wytyczeniu i inwentaryzacji powykonawczej przez jednostki uprawnione do wykonywania prac geodezyjnych.

Sieradz 2007.01.29
(miejscowość i data)

Z up. STAROSTY
(imię i nazwisko, podpis, stanowisko służbowe osoby upoważnionej)
Jadwiga Jarmulska
/Starszy Inspektor/

Układ współrzędnych: 1965

Układ odniesienia: Kronsztadt 1960

Mapa aktualna na dzień: 15.11.2006

STAROSTA POWIATU SIERADZKIEGO
Powiatowy Ośrodek Dokumentacji
Geodezyjno-Kartograficznej

Reprodukowanie, rozpowszechnianie i rozprowadzanie niniejszego dokumentu wymaga zezwolenia, o którym mowa w art. 18 ustawy z dnia 17 maja 1989 r. — Prawo geodezyjne i kartograficzne (Dz. U. Nr 30, poz. 163, z późniejszymi zmianami).

Sieradz 2007.01.29
(miejscowość i data)

Z up. STAROSTY
(imię i nazwisko, podpis, stanowisko służbowe osoby upoważnionej)
Jadwiga Jarmulska
/Starszy Inspektor/

Kierownik roboty

Wacław Zbigniew Stępień

UWAGA:
Nie wyklucza się istnienia w terenie innych przewodów,
o których brak informacji wynika z zaszłości historycznych
lub niedopełnienia przepisów zgłoszenia do inwentaryzacji
(Ustawa Prawo Geodezyjne i Kartograficzne – Dz.U. 30/1989, poz. 163)

Obiekty projektowane – nr uzgodnienia	jednostka	data	podpis
Brak	STAROSTWO POWIATOWE w SIERADZU Zespół Uzgadniania Dokumentacji 98-200 Sieradz, ul Warneńczyka 1	15.01.07	

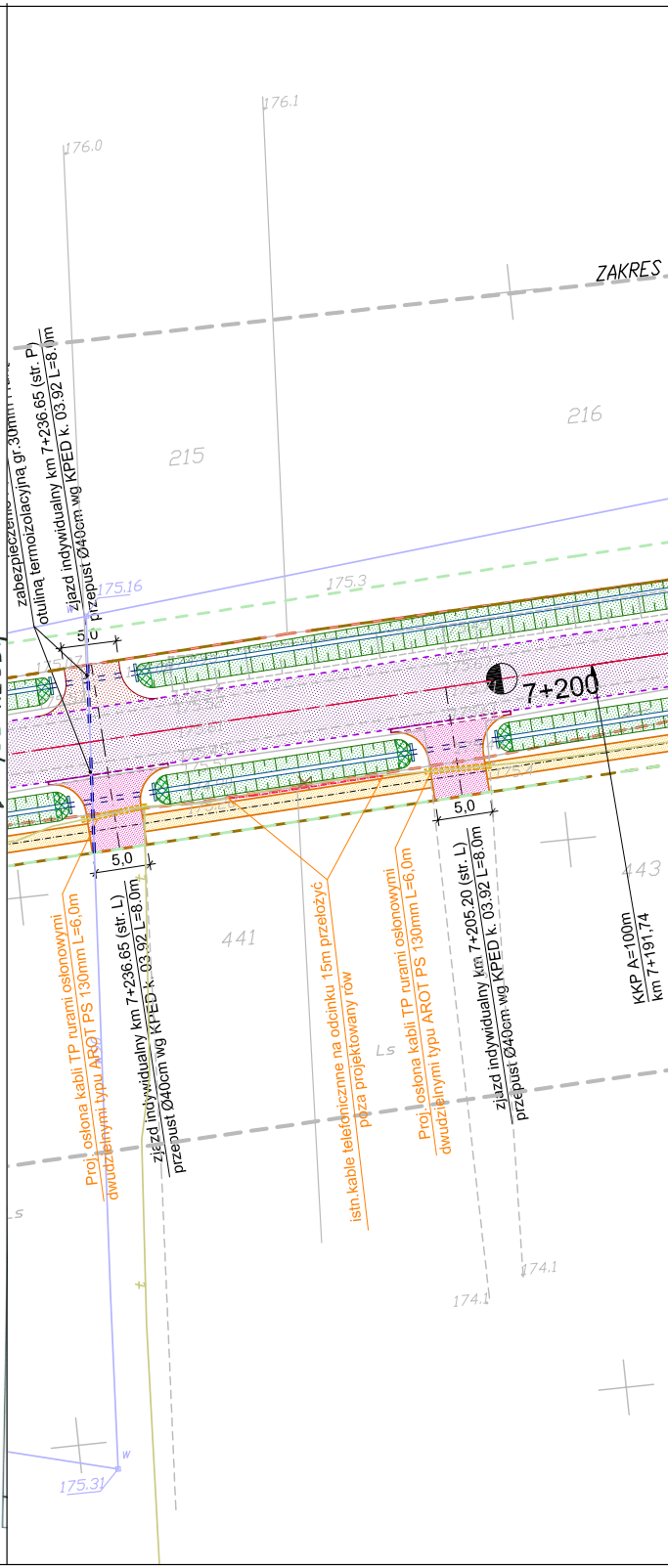
ZAKRES
176.1
176.0
215
216
175.16
175.3
zabezpieczenie
otuliną termoizolacyjną gr.30mm
zjazd indywidualny km 7+236.65 (str. P)
przepust Ø40cm wg KPED k. 03.92 L=8.0m
5,0
7+200
łączy ark. 1
5,0
5,0
441
443
Proj. osłona kabli TP rurami osłonowymi
dwudzielnymi typu AROT PS 130mm L=6,0m
zjazd indywidualny km 7+236.65 (str. L)
przepust Ø40cm wg KPED k. 03.92 L=8.0m
istn.kable telefoniczne na odcinku 15m przełożyć
poza projektowany rów
Ls
Proj. osłona kabli TP rurami osłonowymi
dwudzielnymi typu AROT PS 130mm L=6,0m
zjazd indywidualny km 7+205.20 (str. L)
przepust Ø40cm wg KPED k. 03.92 L=8.0m
KKP A=100m
km 7+191,74
174.1
174.1
175.4
Ls
w
175.31

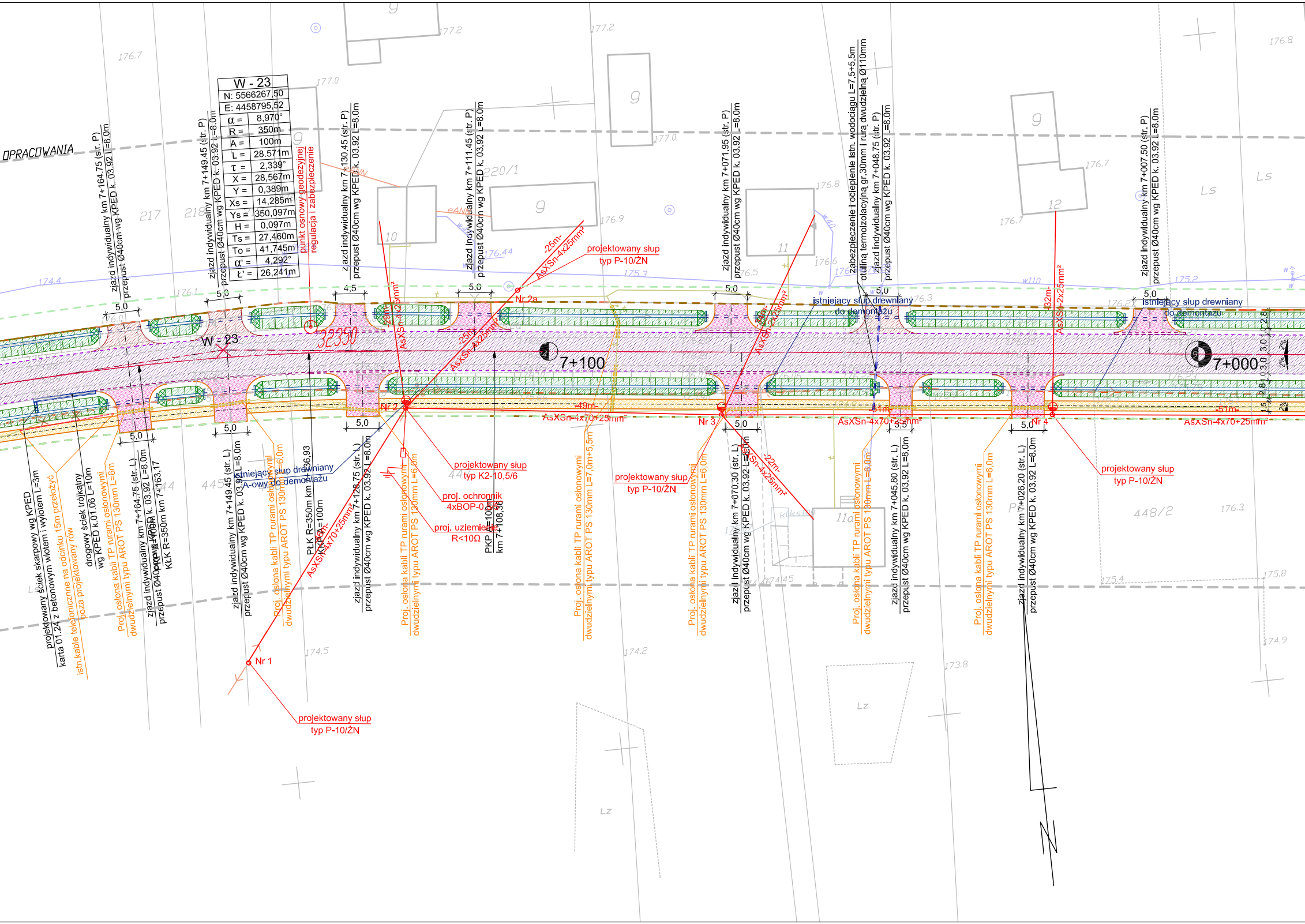

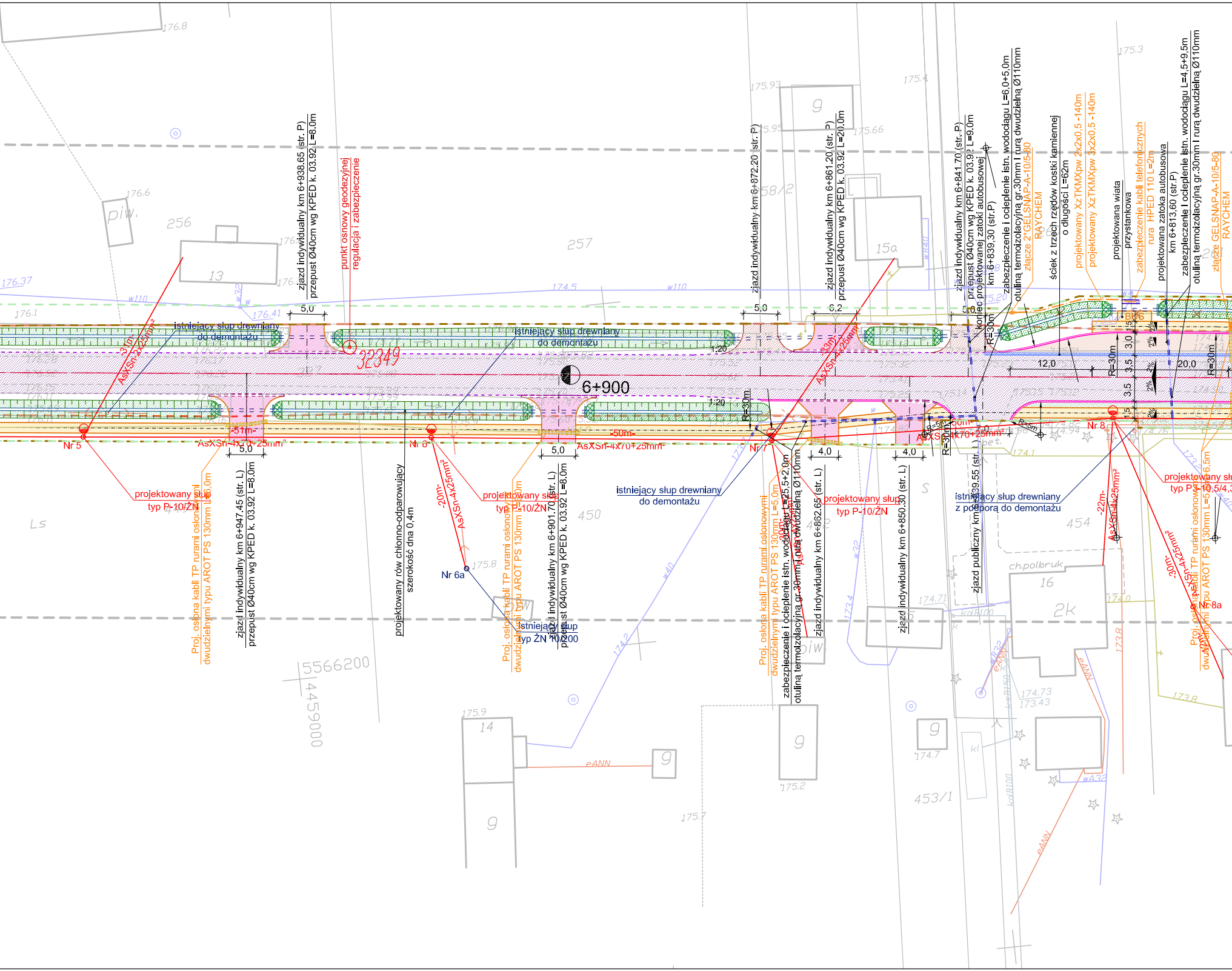
zjazd indywidualny km 6+938.65 (str. P)
przepust Ø40cm wg KPED k. 03.92 L=8.0m
punkt osnowy geodezyjnej
regulacja i zabezpieczenie
zjazd indywidualny km 6+872.20 (str. P)
zjazd indywidualny km 6+861.20 (str. P)
przepust Ø40cm wg KPED k. 03.92 L=20.0m
zjazd indywidualny km 6+841.70 (str. P)
przepust Ø40cm wg KPED k. 03.92 L=9.0m
koniec projektowanej zatoki autobusowej
km 6+839,30 (str.P)
zabezpieczenie i ocieplenie istn. wodociągu L=6,0+5,0m
otuliną termoizolacyjną gr.30mm I rurą dwudzielną Ø110mm
złącze 2*GELSNAP-A-10/5-80
RAYCHEM
ściek z trzech rzędów kostki kamiennej
o długości L=62m
projektowany XzTKMXpw 2x2x0,5 -140m
projektowany XzTKMXpw 3x2x0,5 -140m
projektowana wiata
przystankowa
zabezpieczenie kabli telefonicznych
rura HPED 110 L=2m
projektowana zatoka autobusowa
km 6+813,60 (str.P)
zabezpieczenie I ocieplenie istn. wodociągu L=4,5+9,5m
otuliną termoizolacyjną gr.30mm I rurą dwudzielną Ø110mm
złącze GELSNAP-A-10/5-80
RAYCHEM
istniejący słup drewniany
do demontażu
istniejący słup drewniany
do demontażu
32349
6+900
AsXSn-2x25mm²
-31m-
5,0
1:20
6,2
AsXSn-4x25mm²
-33m-
12,0
20,0
R=30m
3,0
3,5
3,5
1,5
1,5
2%
BUS
Nr 5
-5 m-
AsXSn-4x70+25mm²
5,0
Nr 6
-50m-
AsXSn-4x70+25mm²
5,0
R=30m
Nr 7
4,0
4,0
AsXSn-4x70+25mm²
R=5m
Nr 8
projektowany słup
typ P-10/ŻN
Proj. osłona kabli TP rurami osłonowymi
dwudzielnymi typu AROT PS 130mm L=6,0m
zjazd indywidualny km 6+947.45 (str. L)
przepust Ø40cm wg KPED k. 03.92 L=8.0m
projektowany rów chłonno-odparowujący
szerokość dna 0,4m
-20m-
AsXSn-4x25mm²
Nr 6a
istniejący słup
typ ŻN 10/200
projektowany słup
typ P-10/ŻN
Proj. osłona kabli TP rurami osłonowymi
dwudzielnymi typu AROT PS 130mm
zjazd indywidualny km 6+901.70 (str. L)
przepust Ø40cm wg KPED k. 03.92 L=8.0m
istniejący słup drewniany
do demontażu
Proj. osłona kabli TP rurami osłonowymi
dwudzielnymi typu AROT PS 130mm L=5,0m
zabezpieczenie i ocieplenie istn. wodociągu L=25,5+2,0m
otuliną termoizolacyjną gr.30mm I rurą dwudzielną Ø110mm
-30m-
AsXSn-4x25mm²
zjazd indywidualny km 6+862.65 (str. L)
projektowany słup
typ P-10/ŻN
zjazd indywidualny km 6+850.30 (str. L)
zjazd publiczny km 6+839.55 (str. L)
istniejący słup drewniany
z podporą do demontażu
-22m-
AsXSn-4x25mm²
-30m-
AsXSn-4x25mm²
Nr 8a
projektowany słup
typ P-10,5/4,3
Proj. osłona kabli TP rurami osłonowymi
dwudzielnymi typu AROT PS 130mm L=6,5m
256
257
13
piw.
15a
9
158/2
450
454
14
9
9
9
16
2k
ch.polbruk
453/1
piw
Ls
S
5566200
4459000
176.8
176.6
176.37
176.1
176.41
174.5
175.93
175.95
175.66
175.4
175.3
175.20
175.8
175.9
175.7
175.2
174.7
174.71
174.73
173.43
173.8
173.4
174.1
174.0
173.8
w110
w32
w40
wB40
eANN
kdB100
kdB150
wA32
kl
pet.

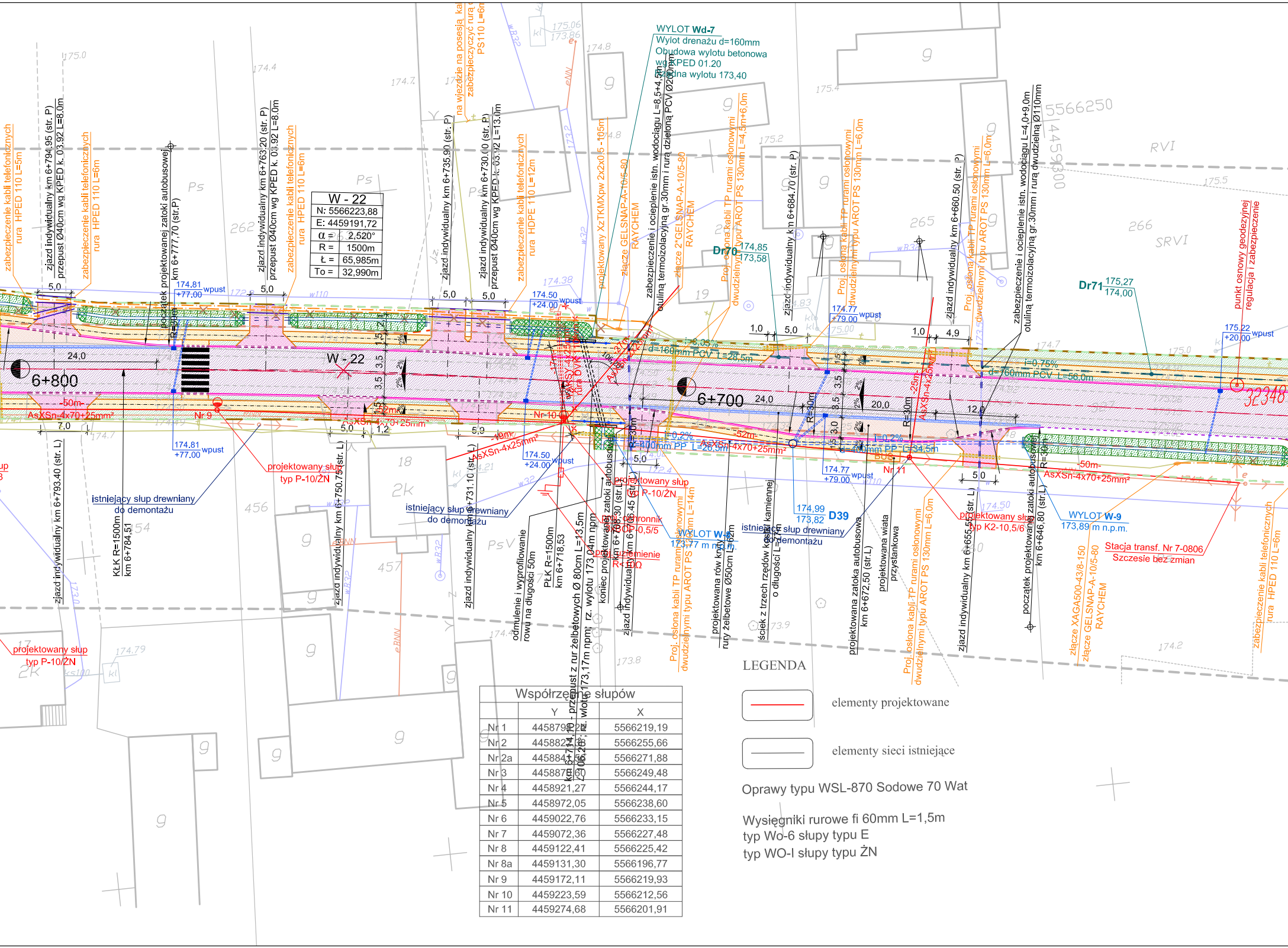
W - 22
N: 5566223,88
E: 4459191,72
α = 2,520°
R = 1500m
Ł = 65,985m
To = 32,990m
6+800
6+700
W - 22
WYLOT Wd-7
Wylot drenażu d=160mm
Obudowa wylotu betonowa
wg KPED 01.20
Rzędna wylotu 173,40
Dr70 174,85 173,58
Dr71 175,27 174,00
D39 174,99 173,82
WYLOT W-8 173,77 m npm
WYLOT W-9 173,89 m n.p.m.
zabezpieczenie kabli telefonicznych rura HPED 110 L=5m
zjazd indywidualny km 6+794,95 (str. P) przepust Ø40cm wg KPED k. 03.92 L=8,0m
zabezpieczenie kabli telefonicznych rura HPED 110 L=6m
początek projektowanej zatoki autobusowej km 6+777,70 (str.P)
zjazd indywidualny km 6+763,20 (str. P) przepust Ø40cm wg KPED k. 03.92 L=8,0m
zjazd indywidualny km 6+735,90 (str. P)
zjazd indywidualny km 6+730,00 (str. P) przepust Ø40cm wg KPED k. 03.92 L=13,0m
zabezpieczenie kabli telefonicznych rura HDPE 110 L=12m
projektowany XzTKMXpw 2x2x0,5 -105m
złącze GELSNAP-A-10/5-80 RAYCHEM
zabezpieczenie i ocieplenie istn. wodociągu L=8,5+4,5m otuliną termoizolacyjną gr.30mm i rurą dzieloną PCV Ø200mm
złącze 2*GELSNAP-A-10/5-80 RAYCHEM
Proj. osłona kabli TP rurami osłonowymi dwudzielnymi typu AROT PS 130mm L=4,5m+6,0m
zjazd indywidualny km 6+684,70 (str. P)
Proj. osłona kabli TP rurami osłonowymi dwudzielnymi typu AROT PS 130mm L=6,0m
zjazd indywidualny km 6+660,50 (str. P)
zabezpieczenie i ocieplenie istn. wodociągu L=4,0+9,0m otuliną termoizolacyjną gr.30mm i rurą dwudzielną Ø110mm
punkt osnowy geodezyjnej regulacja i zabezpieczenie
d=160mm PCV L=28,5m
d=160mm PCV L=56,0m
d=400mm PP L=26,5m
d=400mm PP L=34,5m
AsXSn-4x70+25mm²
174.81 +77.00 wpust
174.50 +24.00 wpust
174.77 +79.00 wpust
175.22 +20.00 wpust
Nr 9
Nr 10
Nr 11
projektowany słup typ P-10/ŻN
istniejący słup drewniany do demontażu
zjazd indywidualny km 6+793,40 (str. L)
KŁK R=1500m km 6+784,51
zjazd indywidualny km 6+750,75 (str. L)
zjazd indywidualny km 6+731,10 (str. L)
odmulenie i wyprofilowanie rowu na długości 50m
PŁK R=1500m km 6+718,53
km 6+714,10 - przepust z rur żelbetowych Ø 80cm L=13,5m ∠106,26°; rz. wlotu 173,17m npm; rz. wylotu 173,04m npm
koniec projektowanej zatoki autobusowej km 6+708,30 (str. L)
zjazd indywidualny km 6+706,45 (str. L)
projektowany słup typ P-10/ŻN
Proj. osłona kabli TP rurami osłonowymi dwudzielnymi typu AROT PS 130mm L=14m
projektowana rów kryty rury żelbetowe Ø50cm L=62m
ściek z trzech rzędów kostki kamiennej o długości L=27m
projektowana zatoka autobusowa km 6+672,50 (str.L)
projektowana wiata przystankowa
Proj. osłona kabli TP rurami osłonowymi dwudzielnymi typu AROT PS 130mm L=6,0m
zjazd indywidualny km 6+655,55 (str. L)
projektowany słup typ K2-10,5/6
początek projektowanej zatoki autobusowej km 6+646,80 (str.L)
złącze XAGA500-43/8-150
złącze GELSNAP-A-10/5-80 RAYCHEM
Stacja transf. Nr 7-0806 Szczesie bez zmian
zabezpieczenie kabli telefonicznych rura HPED 110 L=6m
5566250
4459300
262
265
266
456
457
RVI
SRVI
PsV
2K
18

Współrzędne słupów		
	Y	X
Nr 1	[illegible]	5566219,19
Nr 2	[illegible]	5566255,66
Nr 2a	[illegible]	5566271,88
Nr 3	[illegible]	5566249,48
Nr 4	4458921,27	5566244,17
Nr 5	4458972,05	5566238,60
Nr 6	4459022,76	5566233,15
Nr 7	4459072,36	5566227,48
Nr 8	4459122,41	5566225,42
Nr 8a	4459131,30	5566196,77
Nr 9	4459172,11	5566219,93
Nr 10	4459223,59	5566212,56
Nr 11	4459274,68	5566201,91

LEGENDA

🟥	elementy projektowane
▭	elementy sieci istniejące

Oprawy typu WSL-870 Sodowe 70 Wat

Wysięgniki rurowe fi 60mm L=1,5m
typ Wo-6 słupy typu E
typ WO-I słupy typu ŻN

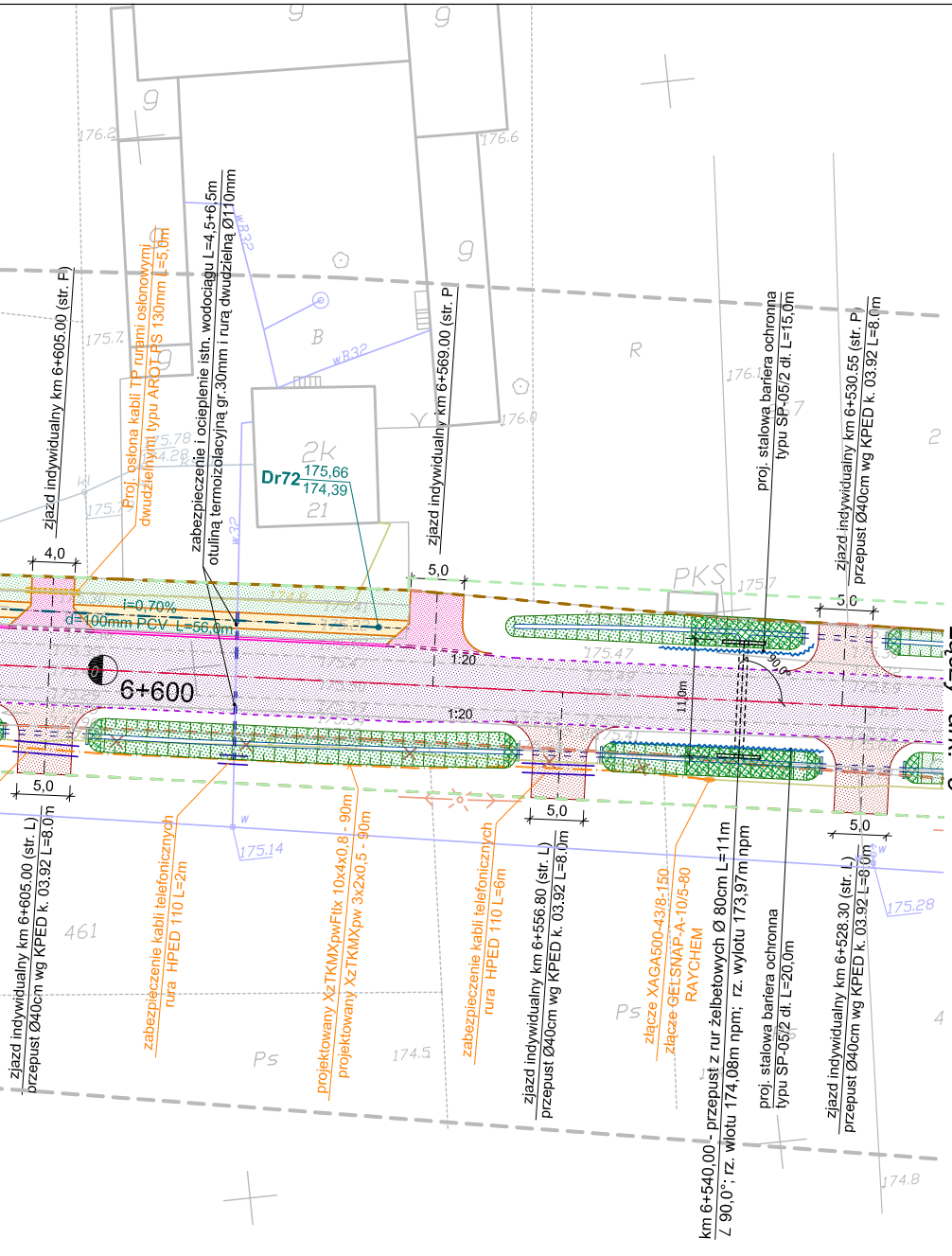
zjazd indywidualny km 6+605.00 (str. P)
Proj. osłona kabli TP rurami osłonowymi dwudzielnymi typu AROT PS 130mm L=5,0m
zabezpieczenie i ocieplenie istn. wodociągu L=4,5+6,5m otuliną termoizolacyjną gr.30mm i rurą dwudzielną Ø110mm
zjazd indywidualny km 6+569.00 (str. P)
Dr72 175,66 174,39
2K
21
B
wB32
w32
R
PKS
2
4,0
5,0
i=0,70%
d=100mm PCV L=56,0m
6+600
1:20
11,0m
90,0°
proj. stalowa bariera ochronna typu SP-05/2 dł. L=15,0m
zjazd indywidualny km 6+530.55 (str. P)
przepust Ø40cm wg KPED k. 03.92 L=8.0m
Łączy ark. 3
zjazd indywidualny km 6+605.00 (str. L)
przepust Ø40cm wg KPED k. 03.92 L=8.0m
zabezpieczenie kabli telefonicznych rura HPED 110 L=2m
projektowany XzTKMXpwFtlx 10x4x0,8 - 90m
projektowany XzTKMXpw 3x2x0,5 - 90m
zabezpieczenie kabli telefonicznych rura HPED 110 L=6m
zjazd indywidualny km 6+556.80 (str. L)
przepust Ø40cm wg KPED k. 03.92 L=8.0m
złącze XAGA500-43/8-150
złącze GELSNAP-A-10/5-80
RAYCHEM
km 6+540,00 - przepust z rur żelbetowych Ø 80cm L=11m
∠ 90,0°; rz. wlotu 174,08m npm; rz. wylotu 173,97m npm
proj. stalowa bariera ochronna typu SP-05/2 dł. L=20,0m
zjazd indywidualny km 6+528.30 (str. L)
przepust Ø40cm wg KPED k. 03.92 L=8.0m
461
Ps
9
176.2
176.6
175.7
176.0
176.1
175.7
175.47
175.14
175.28
174.5
174.8

LEGENDA

—	proj. krawężnik betonowy 20x30cm
—	proj. obrzeże chodnikowe 8x30cm
- - -	proj. krawędź jezdni
—·—	proj. oś drogi
– –	linie rozgraniczające drogę
– –	linie rozgraniczające teren
– –	granica pasa drogowego
▨	proj. nawierzchnia jezdni
▨	proj. nawierzchnia na chodnikach
▨	proj. nawierzchnia na zjazdach ulicznych
▨	proj. nawierzchnia na zjazdach drogowych / drogi wewnętrznej
☰	proj. rów otwarty
▦	umocnienie rowu płytami ażurowymi
—	granica działek

"Tereny objęte inwestycją uzbrojone są w urządzenia melioracyjne, występujące kolizje należy rozwiązać zgodnie z warunkami uzgodnienia" Pismo nr I-S/6216/u-235/261/2007

Przedsiębiorstwo Robót Inżynieryjnych
Zakład Usług Projektowo-Konsultingowych
ul. Pogodna 6/27 63 - 600 Kępno
tel. 0-501 592 890 tel/fax 0-62 78 21 767

Temat	**Projekt rozbudowy odcinka drogi powiatowej nr 1708E Brzeźnio - skrzyżowanie (Czartoryja - Godynice) Część II**		
Inwestor	**Powiat Sieradzki** Plac Wojewódzki 3, 98-200 Sieradz		
Rysunek	**PLAN SYTUACYJNY**		
Branża	**DROGOWA - ETAP II**		
Rys. nr **2.3**	**Projektant**	**techn. Marek Wojtaszczyk nr up. 14/93/OP**	
Skala 1:500	**Asystenci Projektanta**	**mgr inż. Jacek Małecki**	
		mgr inż. Sylwester Koliński	
Data oprac. 02.2007r.	**Sprawdzający**	**mgr. inż Sławomir Suski nr up. WRR-I-7131-38/02**	