SZKIC LOKALIZACJI 1 : 50 000 (gm.Brzeźnio)

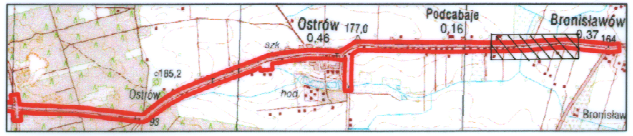
Ostrów 177,0
0,46
Podcabaje
0,16
Bronisławów
0,37
Ostrów
185,2
hod.
99
Bronisław

woj. łódzkie, powiat sieradzki

gmina: Brąszewice, Brzeźnio

obiekt: Bronisławó, Podcabaje, Ostrów, Zwierzyniec, Zadębieniec ark. 13 (15)

MAPA SYTUACYJNO–WYSOKOŚCIOWA
Z GEODEZYJNĄ INWENTARYZACJĄ URZĄDZEŃ PODZIEMNYCH

skala 1:500

Wykonano na podstawie mapy syt.–wys. w skali 1:1000

sekcje: 121.44 1. 161, 162

Pomiar w terenie wykonał: Usługi Geodezyjne i Kartograficzne "GEODeS"

Aktualizację mapy numerycznej w systemie EWMAPA wykonał:

Powiatowy Ośrodek Dokumentacji Geodezyjno Kartograficznej w Sieradzu

STAROSTA POWIATU SIERADZKIEGO
Powiatowy Ośrodek Dokumentacji
Geodezyjno-Kartograficznej

W obszarze oznaczonym linią przerywaną, dokonano aktualizacji treści mapy zasadniczej. Dokumenty z pomiaru uzupełniającego przyjęto do zasobu powiatowego w dniu 2007.01.29 i zaewidencjonowano pod nr 1422–180/2007. Niniejsza mapa może służyć do celów projektowych. Projektowane obiekty budowlane wymagające pozwolenia na budowę podlegają wytyczeniu i inwentaryzacji powykonawczej przez jednostki uprawnione do wykonywania prac geodezyjnych.

Sieradz 2007.01.29
(miejscowość i data) (Imię i nazwisko, podpis stanowisko służbowe osoby upoważnionej)

Z up. STAROSTY
Jadwiga Jarmulska
/Starszy Inspektor/

Układ współrzędnych: 1965

Układ odniesienia: Kronsztadt 1960

STAROSTA POWIATU SIERADZKIEGO
Powiatowy Ośrodek Dokumentacji
Geodezyjno-Kartograficznej

Reprodukowanie, rozpowszechnianie i rozprowadzanie niniejszego dokumentu wymaga zezwolenia, o którym mowa w art. 18 ustawy z dnia 17 maja 1989 r. — Prawo geodezyjne i kartograficzne (Dz. U. Nr 30, poz. 163, z późniejszymi zmianami).

Sieradz 2007.01.29
(miejscowość i data) (Imię i nazwisko, podpis stanowisko służbowe osoby upoważnionej)

Z up. STAROSTY
Jadwiga Jarmulska
/Starszy Inspektor/

Mapa aktualna na dzień: 15.11.2006

Kierownik robóty

Wacław Zbigniew Stępień

UWAGA:
Nie wyklucza się istnienia w terenie innych przewodów, o których brak informacji wynika z zaszłości historycznych lub niedopełnienia przepisów zgłoszenia do inwentaryzacji
(Ustawa Prawo Geodezyjne i Kartograficzne – Dz.U. 30/1989, poz.163)

Obiekty projektowane – nr uzgodnienia	jednostka	data	podpis
Brak	STAROSTWO POWIATOWE w SIERADZU Zespół Uzgadniania Dokumentacji ul.Wartenczyka 1	15.01.07.	

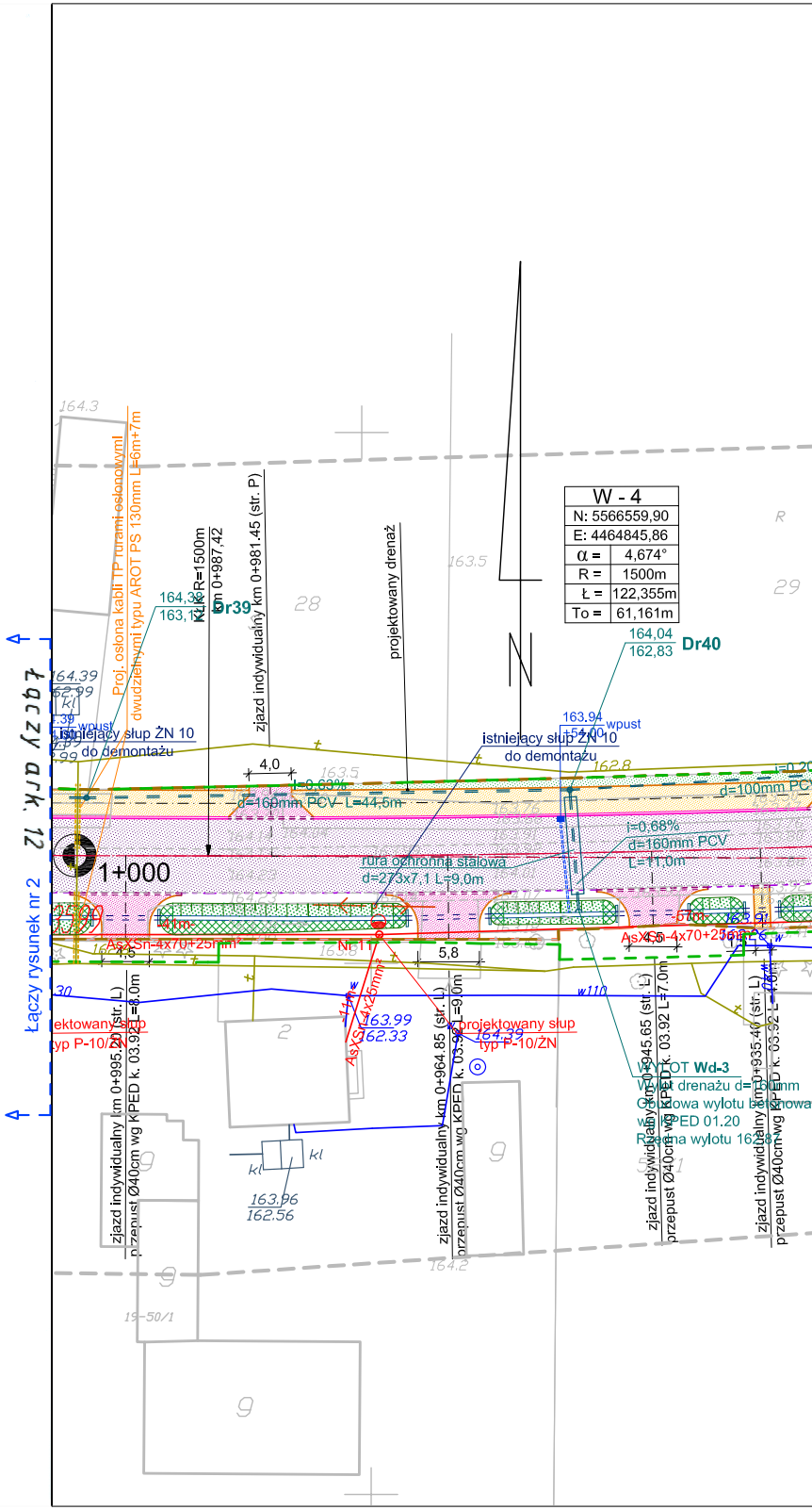
Łączy ark. 12
Łączy rysunek nr 2
W - 4
N: 5566559,90
E: 4464845,86
α = 4,674°
R = 1500m
Ł = 122,355m
To = 61,161m
N
1+000
Dr39
Dr40
164,36
163,1
164,04
162,83
Proj. osłona kabli TP rurami osłonowymi dwudzielnymi typu AROT PS 130mm L=6m+7m
KŁ R=1500m km 0+987,42
zjazd indywidualny km 0+981,45 (str. P)
projektowany drenaż
istniejący słup ŻN 10 do demontażu
wpust
d=160mm PCV L=44,5m
i=0,68%
d=160mm PCV L=11,0m
d=100mm PCV
rura ochronna stalowa d=273x7,1 L=9,0m
AsXSn-4x70+25mm²
AsXSn-4x70+25mm²
4,0
5,8
projektowany słup typ P-10/ŻN
zjazd indywidualny km 0+995,20 (str. L) przepust Ø40cm wg KPED k. 03.92 L=8,0m
zjazd indywidualny km 0+964,85 (str. L) przepust Ø40cm wg KPED k. 03.92 L=9,0m
zjazd indywidualny km 0+945,65 (str. L) przepust Ø40cm wg KPED k. 03.92 L=7,0m
zjazd indywidualny km 0+935,40 (str. L) przepust Ø40cm wg KPED k. 03.92
WYLOT Wd-3
Wylot drenażu d=100mm
Obudowa wylotu betonowa wg KPED 01.20
Rzędna wylotu 162,87
163.99
162.33
164.39
163.96
162.56
164.3
163.5
164.2
28
29
2
9
19-50/1
kl
w110
30

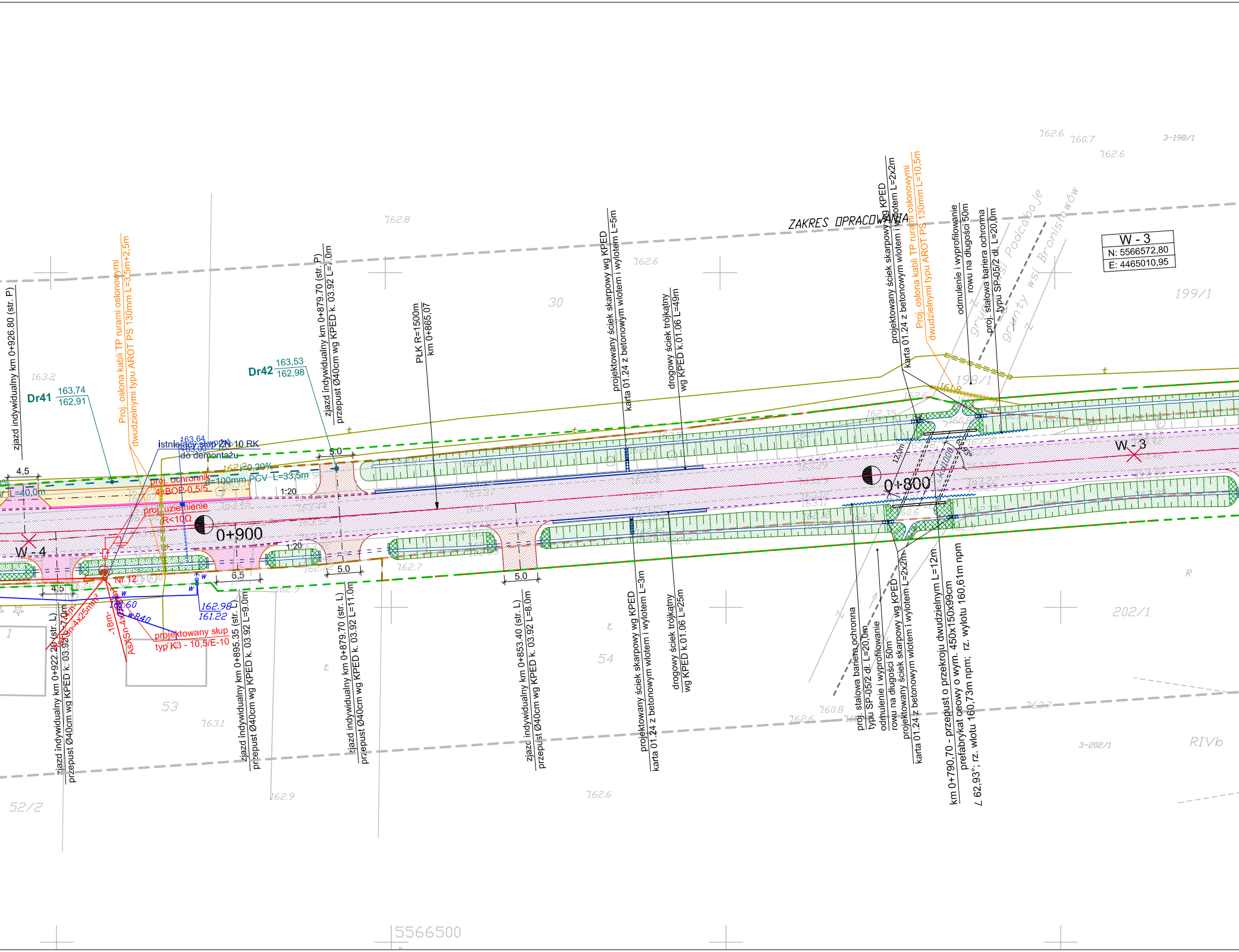
ZAKRES OPRACOWANIA
W - 3
N: 5566572,80
E: 4465010,95
W - 4
W - 3
0+900
0+800
Dr41
163,74
162,91
Dr42
163,53
162,98
zjazd indywidualny km 0+926.80 (str. P)
Proj. osłona kabli TP rurami osłonowymi dwudzielnymi typu AROT PS 130mm L=3,5m+2,5m
zjazd indywidualny km 0+879.70 (str. P) przepust Ø40cm wg KPED k. 03.92 L=7.0m
PŁK R=1500m km 0+865,07
projektowany ściek skarpowy wg KPED karta 01.24 z betonowym wlotem i wylotem L=5m
drogowy ściek trójkątny wg KPED k.01.06 L=49m
projektowany ściek skarpowy wg KPED karta 01.24 z betonowym wlotem i wylotem L=2x2m
Proj. osłona kabli TP rurami osłonowymi dwudzielnymi typu AROT PS 130mm L=10,5m
odmulenie i wyprofilowanie rowu na długości 50m
proj. stalowa bariera ochronna typu SP-05/2 dł. L=20,0m
grunty wsi Podcabaje
grunty wsi Bronisławów
istniejący słup ŻN 10 RK do demontażu
163,64
103,00
wpust
i=0,20%
d=100mm PCV L=33,5m
L=40,0m
proj. ochronnik 4xBOP-0,5/5
proj. uziemienie R<10Ω
1:20
1:20
4,5
4,5
5.0
5.0
5.0
6,5
Nr 12
-18m-
AsXSn-4x25mm²
AsXSn-4x25mm²
-7,0m
162.60
161.60
B40
w
162.98
161.22
projektowany słup typ K3 - 10,5/E-10
zjazd indywidualny km 0+922.20 (str. L) przepust Ø40cm wg KPED k. 03.92 L=7.0m
zjazd indywidualny km 0+895.35 (str. L) przepust Ø40cm wg KPED k. 03.92 L=9.0m
zjazd indywidualny km 0+879.70 (str. L) przepust Ø40cm wg KPED k. 03.92 L=11.0m
zjazd indywidualny km 0+853.40 (str. L) przepust Ø40cm wg KPED k. 03.92 L=8.0m
projektowany ściek skarpowy wg KPED karta 01.24 z betonowym wlotem i wylotem L=3m
drogowy ściek trójkątny wg KPED k.01.06 L=25m
proj. stalowa bariera ochronna typu SP-05/2 dł. L=20,0m
odmulenie i wyprofilowanie rowu na długości 50m
projektowany ściek skarpowy wg KPED karta 01.24 z betonowym wlotem i wylotem L=2x2m
km 0+790,70 - przepust o przekroju dwudzielnym L=12m prefabrykat ceowy o wym. 450x150x99cm
∠ 62,93°; rz. wlotu 160,73m npm; rz. wylotu 160,61m npm
120m
161.8
162.6
160.7
162.6
3-198/1
162.8
162.6
30
199/1
198/1
163.2
162.35
160.8
163.11
160.6
162.7
162.72
162.9
202/1
54
53
163.1
162.9
162.6
160.8
162.6
162.7
3-202/1
RIVb
52/2
1
R
5566500

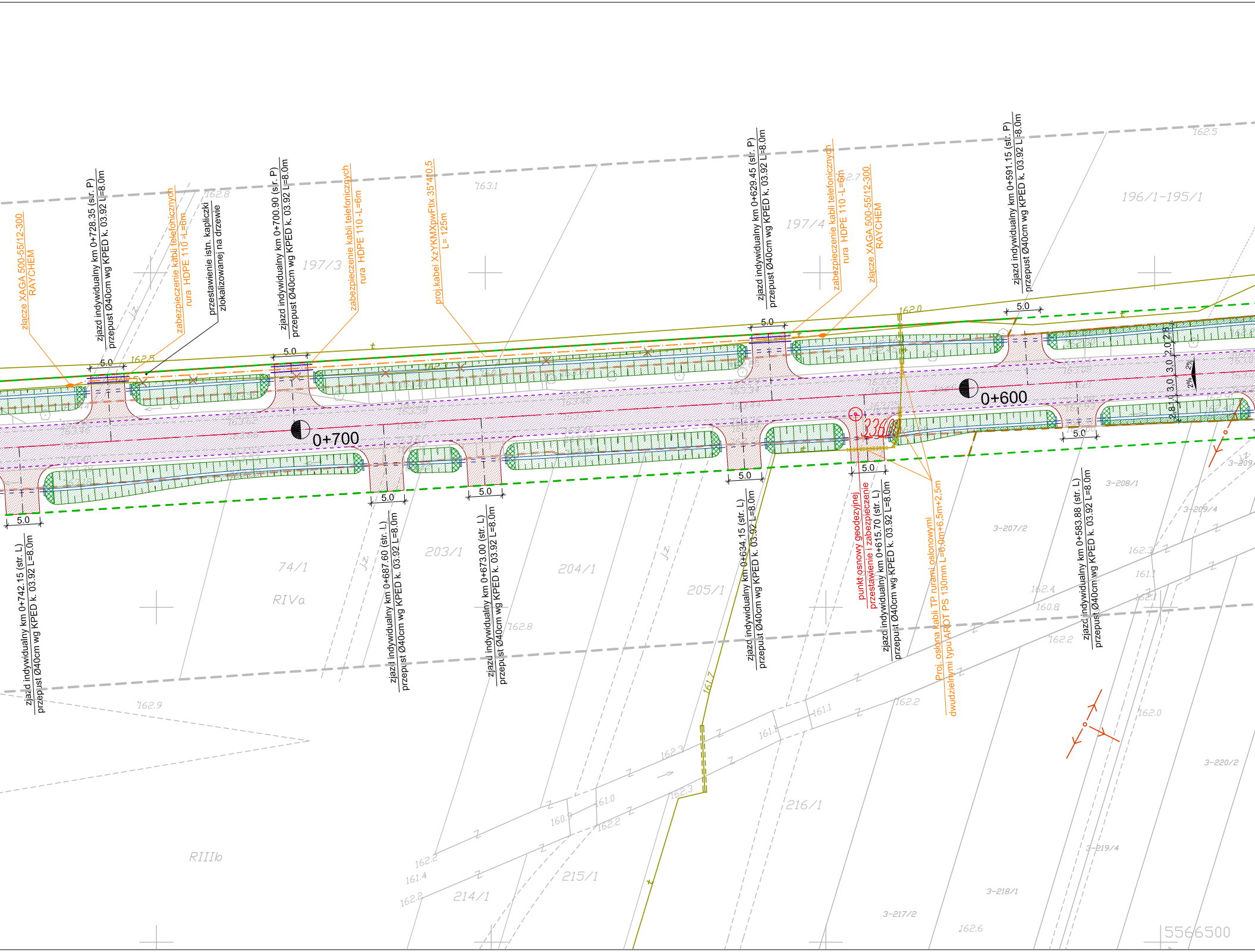
złącze XAGA 500-55/12-300
RAYCHEM
zjazd indywidualny km 0+728.35 (str. P)
przepust Ø40cm wg KPED k. 03.92 L=8.0m
zabezpieczenie kabli telefonicznych
rura HDPE 110 -L=6m
przestawienie istn. kapliczki
zlokalizowanej na drzewie
zjazd indywidualny km 0+700.90 (str. P)
przepust Ø40cm wg KPED k. 03.92 L=8.0m
zabezpieczenie kabli telefonicznych
rura HDPE 110 -L=6m
proj.kabel XzYKMXpwFtlx 35*4*0,5
L= 125m
zjazd indywidualny km 0+629.45 (str. P)
przepust Ø40cm wg KPED k. 03.92 L=8.0m
zabezpieczenie kabli telefonicznych
rura HDPE 110 -L=6m
złącze XAGA 500-55/12-300
RAYCHEM
zjazd indywidualny km 0+591.15 (str. P)
przepust Ø40cm wg KPED k. 03.92 L=8.0m
162.8
163.1
162.7
162.5
197/3
197/4
196/1-195/1
162.5
162.0
5.0
5.0
5.0
5.0
0+700
0+600
3360
2.0
3.0
3.0
2.8
2%
2%
5.0
5.0
5.0
5.0
5.0
5.0
zjazd indywidualny km 0+742.15 (str. L)
przepust Ø40cm wg KPED k. 03.92 L=8.0m
zjazd indywidualny km 0+687.60 (str. L)
przepust Ø40cm wg KPED k. 03.92 L=8.0m
zjazd indywidualny km 0+673.00 (str. L)
przepust Ø40cm wg KPED k. 03.92 L=8.0m
zjazd indywidualny km 0+634.15 (str. L)
przepust Ø40cm wg KPED k. 03.92 L=8.0m
punkt osnowy geodezyjnej
przestawienie i zabezpieczenie
zjazd indywidualny km 0+615.70 (str. L)
przepust Ø40cm wg KPED k. 03.92 L=8.0m
Proj. osłona kabli TP rurami osłonowymi
dwudzielnymi typu AROT PS 130mm L=6,0m+6,5m+2,5m
zjazd indywidualny km 0+583.88 (str. L)
przepust Ø40cm wg KPED k. 03.92 L=8.0m
74/1
RIVa
203/1
204/1
205/1
162.8
162.9
RIIIb
161.7
162.3
161.0
160.9
162.2
162.2
161.4
162.2
214/1
215/1
216/1
162.3
161.1
161.1
162.2
3-208/1
3-209/4
3-209
3-207/2
162.3
161.1
162.1
162.4
160.8
162.2
162.0
3-220/2
3-219/4
3-218/1
3-217/2
162.6
5566500

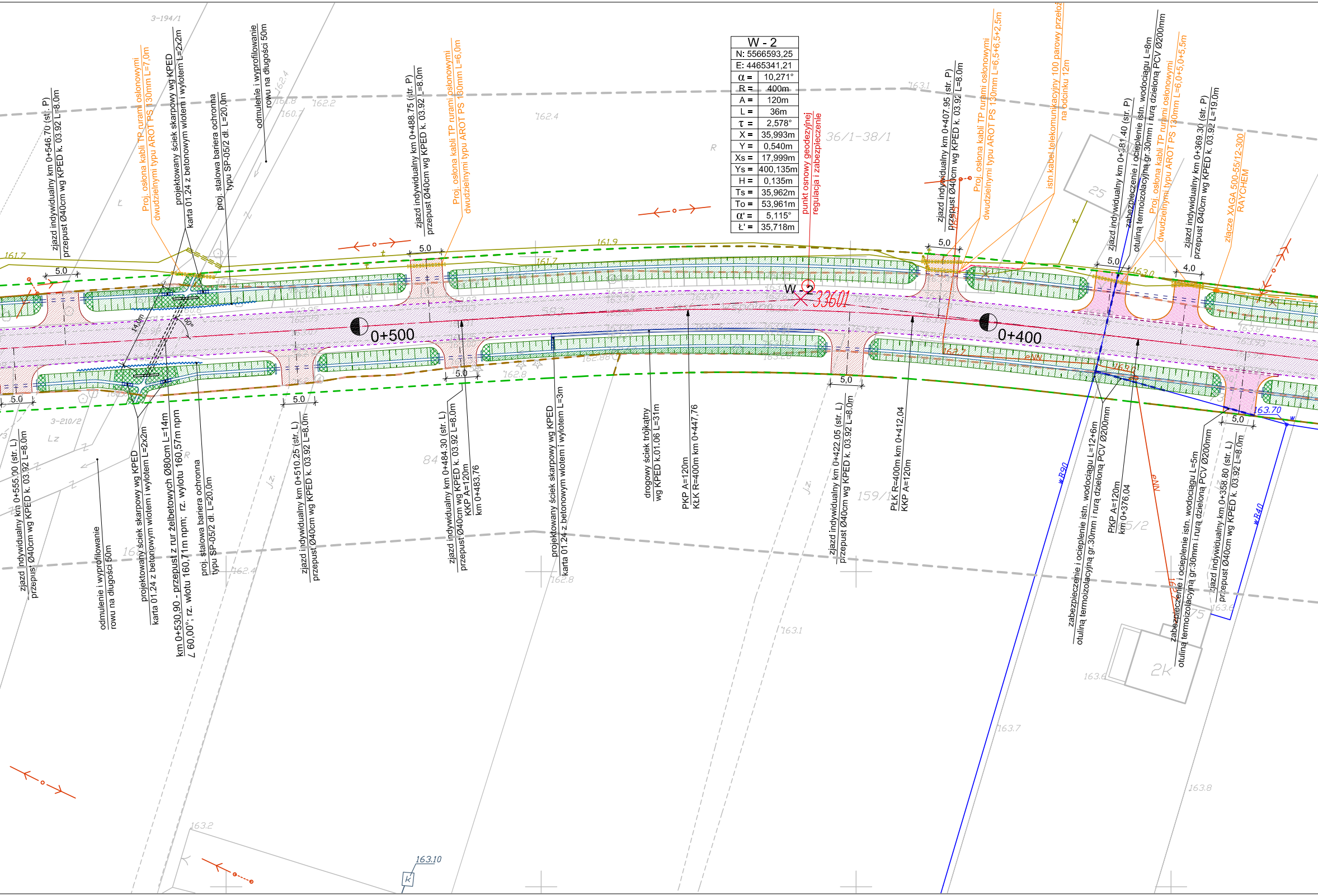

W - 2	
N: 5566593,25	
E: 4465341,21	
α =	10,271°
R =	400m
A =	120m
L =	36m
τ =	2,578°
X =	35,993m
Y =	0,540m
Xs =	17,999m
Ys =	400,135m
H =	0,135m
Ts =	35,962m
To =	53,961m
α' =	5,115°
Ł' =	35,718m

zjazd indywidualny km 0+546.70 (str. P)
przepust Ø40cm wg KPED k. 03.92 L=8.0m
Proj. osłona kabli TP rurami osłonowymi
dwudzielnymi typu AROT PS 130mm L=7,0m
projektowany ściek skarpowy wg KPED
karta 01.24 z betonowym wlotem i wylotem L=2x2m
proj. stalowa bariera ochronna
typu SP-05/2 dł. L=20,0m
odmulenie i wyprofilowanie
rowu na długości 50m
zjazd indywidualny km 0+488.75 (str. P)
przepust Ø40cm wg KPED k. 03.92 L=8.0m
Proj. osłona kabli TP rurami osłonowymi
dwudzielnymi typu AROT PS 130mm L=6,0m
punkt osnowy geodezyjnej
regulacja i zabezpieczenie
zjazd indywidualny km 0+407.95 (str. P)
przepust Ø40cm wg KPED k. 03.92 L=8.0m
Proj. osłona kabli TP rurami osłonowymi
dwudzielnymi typu AROT PS 130mm L=6,5+6,5+2,5m
istn.kabel telekomunikacyjny 100 parowy przełoż
na odcinku 12m
zjazd indywidualny km 0+381.40 (str. P)
zabezpieczenie i ocieplenie istn. wodociągu L=8m
otuliną termoizolacyjną gr.30mm i rurą dzieloną PCV Ø200mm
Proj. osłona kabli TP rurami osłonowymi
dwudzielnymi typu AROT PS 130mm L=6,0+5,0+5,5m
zjazd indywidualny km 0+369.30 (str. P)
przepust Ø40cm wg KPED k. 03.92 L=19.0m
złącze XAGA 500-55/12-300
RAYCHEM
3-194/1
36/1-38/1
W - 2
33601
0+500
0+400
5.0
5,0
4,0
14,0m
60°
161.7
161.9
163.0
162.2
163.1
25
zjazd indywidualny km 0+555.00 (str. L)
przepust Ø40cm wg KPED k. 03.92 L=8.0m
odmulenie i wyprofilowanie
rowu na długości 50m
projektowany ściek skarpowy wg KPED
karta 01.24 z betonowym wlotem i wylotem L=2x2m
km 0+530,90 - przepust z rur żelbetowych Ø80cm L=14m
∠ 60,00°; rz. wlotu 160,71m npm; rz. wylotu 160,57m npm
proj. stalowa bariera ochronna
typu SP-05/2 dł. L=20,0m
zjazd indywidualny km 0+510.25 (str. L)
przepust Ø40cm wg KPED k. 03.92 L=8.0m
zjazd indywidualny km 0+484.30 (str. L)
przepust Ø40cm wg KPED k. 03.92 L=8.0m
KKP A=120m
km 0+483,76
projektowany ściek skarpowy wg KPED
karta 01.24 z betonowym wlotem i wylotem L=3m
drogowy ściek trójkątny
wg KPED k.01.06 L=31m
PKP A=120m
KŁK R=400m km 0+447,76
zjazd indywidualny km 0+422.05 (str. L)
przepust Ø40cm wg KPED k. 03.92 L=8.0m
PŁK R=400m km 0+412,04
KKP A=120m
zabezpieczenie i ocieplenie istn. wodociągu L=12+6m
otuliną termoizolacyjną gr.30mm i rurą dzieloną PCV Ø200mm
PKP A=120m
km 0+376,04
zabezpieczenie i ocieplenie istn. wodociągu L=5m
otuliną termoizolacyjną gr.30mm i rurą dzieloną PCV Ø200mm
zjazd indywidualny km 0+358.80 (str. L)
przepust Ø40cm wg KPED k. 03.92 L=8.0m
3-210/2
Lz
84
159/1
165/2
wB90
wB40
eNN
163.70
2K
163.10
K

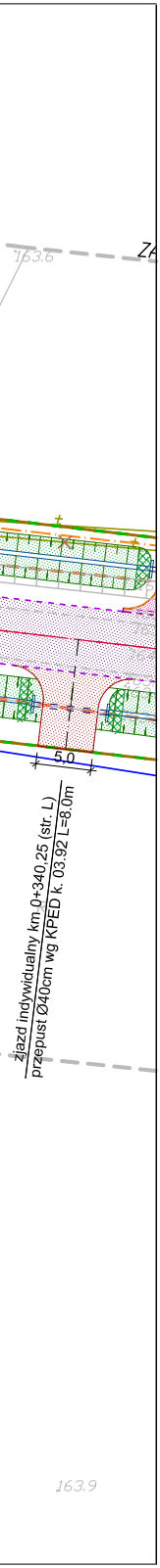
163.6
ZA
5,0
zjazd indywidualny km 0+340,25 (str. L)
przepust Ø40cm wg KPED k. 03.92 L=8.0m
163.9

LEGENDA

═	proj. krawężnik betonowy 20x30cm
—	proj. obrzeże chodnikowe 8x30cm
- - -	proj. krawędź jezdni
—·—	proj. oś drogi
– – –	linie rozgraniczające drogę
– – –	granica pasa drogowego
▨	proj. nawierzchnia jezdni
▨	proj. nawierzchnia na chodnikach
▨	proj. nawierzchnia na zjazdach ulicznych
▨	proj. nawierzchnia na zjazdach drogowych / drogi wewnętrznej
▤	proj. rów otwarty
—	granica działek

Przedsiębiorstwo Robót Inżynieryjnych
Zakład Usług Projektowo-Konsultingowych
ul. Pogodna 6/27 63 - 600 Kępno
tel. 0-501 592 890 tel/fax 0-62 78 21 767

Temat	**Projekt rozbudowy odcinka drogi powiatowej nr 1708E Brzeźnio - skrzyżowanie (Czartoryja - Godynice) Część I**		
Inwestor	**Powiat Sieradzki** Plac Wojewódzki 3, 98-200 Sieradz		
Temat	**PROJEKT ZAGOSPODAROWANIA TERENU**		
Branża	**Energetyczna - Odcinek I**		
Rysunek	**Przebudowa napowietrznej linii n.n. w m. Podcabaje**		
Rys. nr 1	**Projektant**	**Inż. Wiesław Flak nr up. 68/80/Op**	
	Skala 1:500	Stacja transformatorowa Podcabaje 1 Nr 7-0701	**Data oprac. 02.2007r.**