SZKIC LOKALIZACJI 1 : 50 000 (gm.Brąszewice)

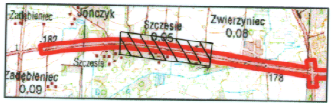
Zadębieniec
Jończyk
Szczęsie
0,05
Zwierzyniec
0,08
182
Szczęsie
Zadębieniec
0,09
178

woj. łódzkie, powiat sieradzki

gmina: Brąszewice, Brzeźnio

obiekt: Bronisławó, Podcabaje, Ostrów, Zwierzyniec, Zadębieniec ark. 2 (15)

MAPA SYTUACYJNO–WYSOKOŚCIOWA
Z GEODEZYJNĄ INWENTARYZACJĄ URZĄDZEŃ PODZIEMNYCH

skala 1:500

Wykonano na podstawie mapy syt.–wys. w skali 1:1000

sekcje: 121.432.174, 183

Pomiar w terenie wykonał: Usługi Geodezyjne i Kartograficzne "GEODeS"

Aktualizację mapy numerycznej w systemie EWMAPA wykonał:

Powiatowy Ośrodek Dokumentacji Geodezyjno Kartograficznej w Sieradzu

STAROSTA POWIATU SIERADZKIEGO
Powiatowy Ośrodek Dokumentacji
Geodezyjno-Kartograficznej

W obszarze zaznaczonym linią przerywaną. dokonano aktualizacji treści mapy zasadniczej. Dokumenty z pomiaru uzupełniające przyjęto do zasobu powiatowego w dniu 2007.01.29 i zaewidencjonowano pod nr 1422-180/2007. Niniejsza mapa może służyć do celów projektowych. Projektowane obiekty budowlane wymagające pozwolenia na budowę podlegają wytyczeniu i inwentaryzacji powykonawczej przez jednostki uprawnione do wykonywania prac geodezyjnych.

Sieradz 2007.01.29
(miejscowość i data)

Z up. STAROSTY
(imię i nazwisko, podpis, stanowisko służbowe osoby upoważnionej)
Jadwiga Jarmulska
/Starszy Inspektor/

Układ współrzędnych: 1965

Układ odniesienia: Kronsztadt 1960

STAROSTA POWIATU SIERADZKIEGO
Powiatowy Ośrodek Dokumentacji
Geodezyjno-Kartograficznej

Reprodukowanie, rozpowszechnianie i rozprowadzanie niniejszego dokumentu wymaga zezwolenia, o którym mowa w art. 18 ustawy z dnia 17 maja 1989 r. — Prawo geodezyjne i kartograficzne (Dz. U. Nr 30, poz. 163, z późniejszymi zmianami).

Sieradz 2007.01.29
(miejscowość i data)

Z up. STAROSTY
(imię i nazwisko, podpis, stanowisko służbowe osoby upoważnionej)
Jadwiga Jarmulska
/Starszy Inspektor/

Mapa aktualna na dzień: 15.11.2006

Kierownik roboty

Wacław Zbigniew Stępień

UWAGA:

Nie wyklucza się istnienia w terenie innych przewodów, o których brak informacji wynika z zaszłości historycznych lub niedopełnienia przepisów zgłoszenia do inwentaryzacji (Ustawa Prawo Geodezyjne i Kartograficzne – Dz.U. 30/1989, poz. 163)

Obiekty projektowane – nr uzgodnienia	jednostka	data	podpis
Brak	STAROSTWO POWIATOWE w SIERADZU Zespół Uzgadniania Dokumentacji 98-200 Sieradz, ul. Warneńczyka 1	15.01.07	

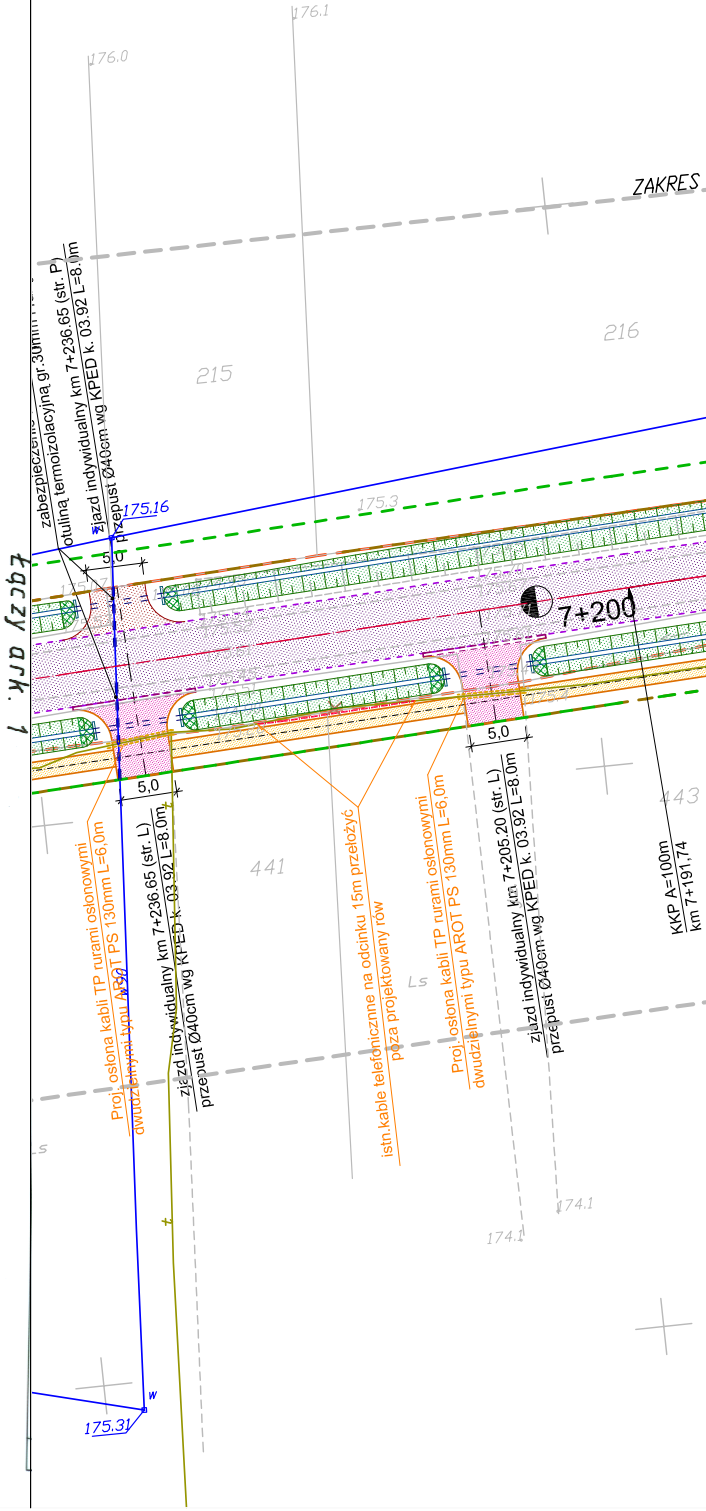
176.1
176.0
ZAKRES
216
215
zabezpieczenie
otuliną termoizolacyjną gr.30mm
zjazd indywidualny km 7+236.65 (str. P)
przepust Ø40cm wg KPED k. 03.92 L=8.0m
175.16
175.3
5,0
łączy ark. 1
7+200
5,0
5,0
443
441
Proj. osłona kabli TP rurami osłonowymi dwudzielnymi typu AROT PS 130mm L=6,0m
zjazd indywidualny km 7+236.65 (str. L)
przepust Ø40cm wg KPED k. 03.92 L=8.0m
istn.kable telefoniczne na odcinku 15m przełożyć poza projektowany rów
Ls
Proj. osłona kabli TP rurami osłonowymi dwudzielnymi typu AROT PS 130mm L=6,0m
zjazd indywidualny km 7+205.20 (str. L)
przepust Ø40cm wg KPED k. 03.92 L=8.0m
KKP A=100m
km 7+191,74
174.1
174.1
Ls
175.31
w

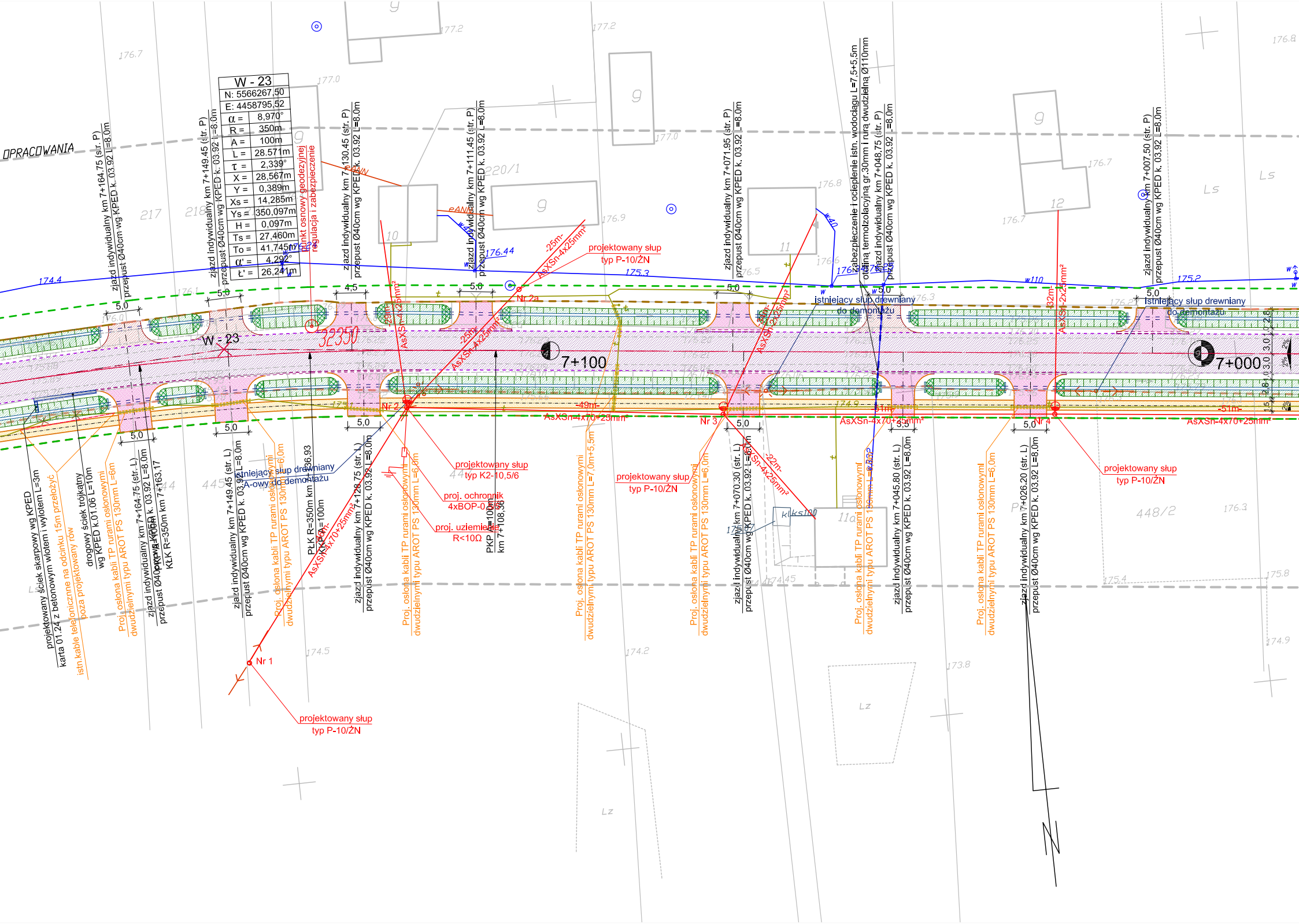

W - 23	
N: 5566267,50	
E: 4458795,52	
α =	8,970°
R =	350m
A =	100m
L =	28.571m
τ =	2,339°
X =	28,567m
Y =	0,389m
Xs =	14,285m
Ys =	350,097m
H =	0,097m
Ts =	27,460m
To =	41,745m
α' =	4,292°
Ł' =	26,241m

OPRACOWANIA
zjazd indywidualny km 7+164.75 (str. P)
przepust Ø40cm wg KPED k. 03.92 L=8.0m
zjazd indywidualny km 7+149.45 (str. P)
przepust Ø40cm wg KPED k. 03.92 L=8.0m
punkt osnowy geodezyjnej
regulacja i zabezpieczenie
zjazd indywidualny km 7+130.45 (str. P)
przepust Ø40cm wg KPED k. 03.92 L=8.0m
zjazd indywidualny km 7+111.45 (str. P)
przepust Ø40cm wg KPED k. 03.92 L=8.0m
zjazd indywidualny km 7+071.95 (str. P)
przepust Ø40cm wg KPED k. 03.92 L=8.0m
zabezpieczenie i ocieplenie istn. wodociągu L=7,5+5,5m
otuliną termoizolacyjną gr.30mm i rurą dwudzielną Ø110mm
zjazd indywidualny km 7+048.75 (str. P)
przepust Ø40cm wg KPED k. 03.92 L=8.0m
zjazd indywidualny km 7+007.50 (str. P)
przepust Ø40cm wg KPED k. 03.92 L=8.0m
projektowany słup
typ P-10/ŻN
-25m-
AsXSn-4x25mm²
Nr 2a
-25m-
AsXSn-4x25mm²
eAN
w40
w110
istniejący słup drewniany
do demontażu
-32m-
AsXSn-2x25mm²
-22m-
AsXSn-2x25mm²
W - 23
32350
7+100
7+000
Nr 2
Nr 3
Nr 4
-49m-
AsXSn-4x70+25mm²
-51m-
AsXSn-4x70+25mm²
-51m-
AsXSn-4x70+25mm²
5,0
4,5
3,5
2,8
3,0
1,5
2%
projektowany ściek skarpowy wg KPED
karta 01.24 z betonowym wlotem i wylotem L=3m
istn.kable telefoniczne na odcinku 15m przełożyć
poza projektowany rów
drogowy ściek trójkątny
wg KPED k.01.06 L=10m
Proj. osłona kabli TP rurami osłonowymi
dwudzielnymi typu AROT PS 130mm L=6m
zjazd indywidualny km 7+164.75 (str. L)
przepust Ø40cm wg KPED k. 03.92 L=8.0m
PKP/WA km 7+163,17
KŁK R=350m km 7+163,17
zjazd indywidualny km 7+149.45 (str. L)
przepust Ø40cm wg KPED k. 03.92 L=8.0m
istniejący słup drewniany
A-owy do demontażu
Proj. osłona kabli TP rurami osłonowymi
dwudzielnymi typu AROT PS 130mm L=6,0m
PŁK R=350m km 7+136,93
KKP A=100m
-36m-
AsXSn-4x70+25mm²
zjazd indywidualny km 7+128.75 (str. L)
przepust Ø40cm wg KPED k. 03.92 L=8.0m
Proj. osłona kabli TP rurami osłonowymi
dwudzielnymi typu AROT PS 130mm L=6,0m
projektowany słup
typ K2-10,5/6
proj. ochronnik
4xBOP-0,5/5
proj. uziemienie
R<10Ω
PKP A=100m
km 7+108,36
Proj. osłona kabli TP rurami osłonowymi
dwudzielnymi typu AROT PS 130mm L=7,0m+5,5m
projektowany słup
typ P-10/ŻN
Proj. osłona kabli TP rurami osłonowymi
dwudzielnymi typu AROT PS 130mm L=6,0m
zjazd indywidualny km 7+070.30 (str. L)
przepust Ø40cm wg KPED k. 03.92 L=8.0m
kl ks100
Proj. osłona kabli TP rurami osłonowymi
dwudzielnymi typu AROT PS 130mm L=6,0m
zjazd indywidualny km 7+045.80 (str. L)
przepust Ø40cm wg KPED k. 03.92 L=8.0m
Proj. osłona kabli TP rurami osłonowymi
dwudzielnymi typu AROT PS 130mm L=6,0m
zjazd indywidualny km 7+026.20 (str. L)
przepust Ø40cm wg KPED k. 03.92 L=8.0m
projektowany słup
typ P-10/ŻN
Nr 1
projektowany słup
typ P-10/ŻN
217
218
220/1
444
445
447
448/2
9
10
11
11a
12
Ls
Lz
176.7
177.2
177.0
176.9
176.8
176.6
176.5
176.3
174.4
176.44
175.3
175.2
174.5
174.2
173.8
175.07
174.45
175.4
175.8
174.9
176.3
175.1
174.9

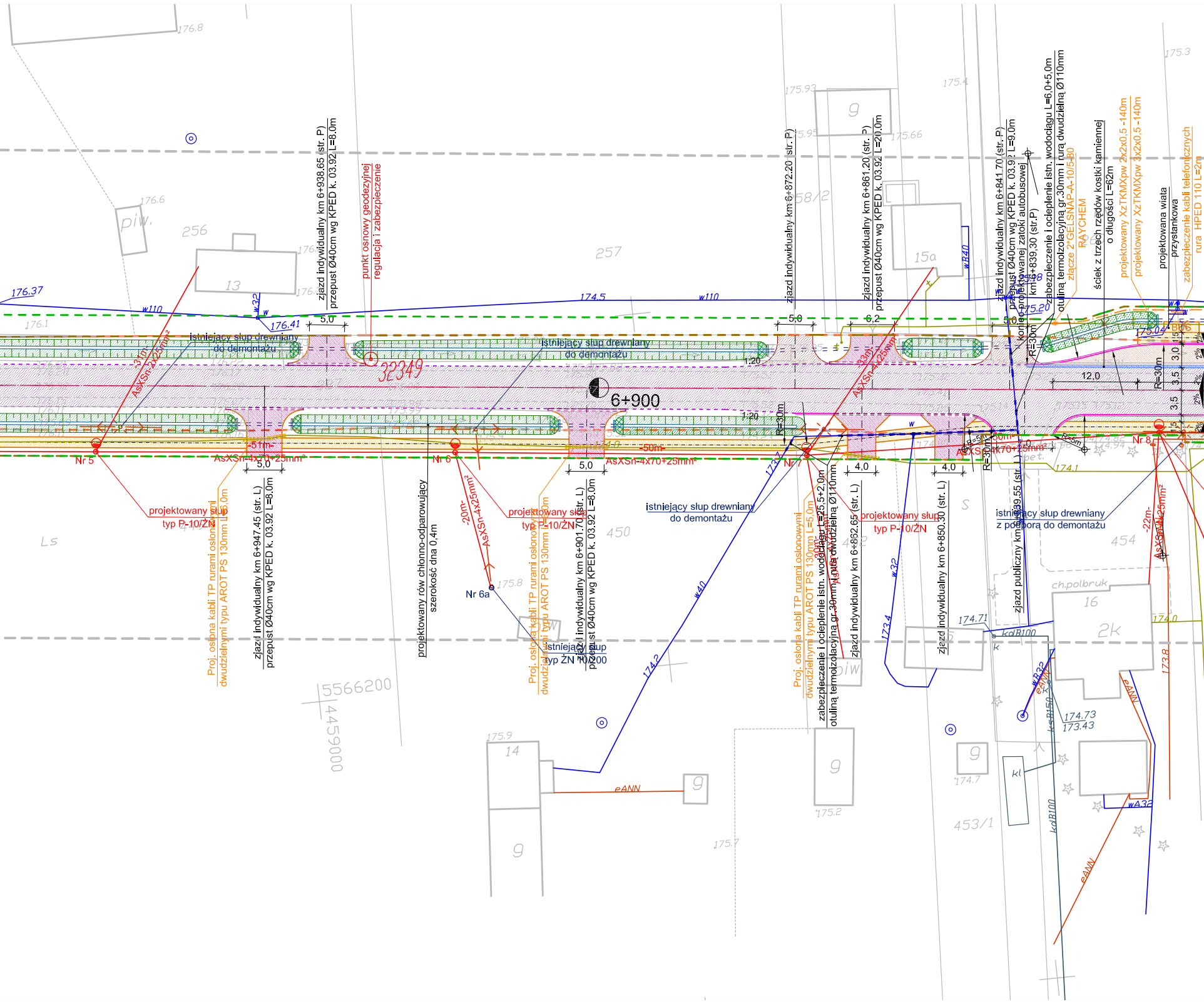
6+900
zjazd indywidualny km 6+938.65 (str. P)
przepust Ø40cm wg KPED k. 03.92 L=8.0m
punkt osnowy geodezyjnej
regulacja i zabezpieczenie
zjazd indywidualny km 6+872.20 (str. P)
zjazd indywidualny km 6+861.20 (str. P)
przepust Ø40cm wg KPED k. 03.92 L=20.0m
zjazd indywidualny km 6+841.70 (str. P)
przepust Ø40cm wg KPED k. 03.92 L=9.0m
koniec projektowanej zatoki autobusowej
km 6+839,30 (str.P)
zabezpieczenie i ocieplenie istn. wodociągu L=6,0+5,0m
otulina termoizolacyjna gr.30mm i rurą dwudzielną Ø110mm
złącze 2*GELSNAP-A-10/6-80
RAYCHEM
ściek z trzech rzędów kostki kamiennej
o długości L=62m
projektowany XzTKMXpw 2x2x0,5 -140m
projektowany XzTKMXpw 3x2x0,5 -140m
projektowana wiata
przystankowa
zabezpieczenie kabli telefonicznych
rura HPED 110 L=2m
istniejący słup drewniany
do demontażu
istniejący słup drewniany
do demontażu
istniejący słup drewniany
do demontażu
istniejący słup drewniany
z podporą do demontażu
32349
projektowany słup
typ P-10/ŻN
projektowany słup
typ P-10/ŻN
projektowany słup
typ P-10/ŻN
Nr 5
Nr 6
Nr 6a
Nr 7
Nr 8
-31m-
AsXSn-2x25mm²
-51m-
AsXSn-4x70+25mm²
-50m-
AsXSn-4x70+25mm²
-20m-
AsXSn-4x25mm²
-33m-
AsXSn-4x25mm²
-30m-
AsXSn-4x70+25mm²
-22m-
AsXSn-4x25mm²
Proj. osłona kabli TP rurami osłonowymi
dwudzielnymi typu AROT PS 130mm L=6,0m
zjazd indywidualny km 6+947.45 (str. L)
przepust Ø40cm wg KPED k. 03.92 L=8.0m
projektowany rów chłonno-odparowujący
szerokość dna 0,4m
Proj. osłona kabli TP rurami osłonowymi
dwudzielnymi typu AROT PS 130mm L=6,0m
zjazd indywidualny km 6+901.70 (str. L)
przepust Ø40cm wg KPED k. 03.92 L=8.0m
istniejący słup
typ ŻN 10/200
Proj. osłona kabli TP rurami osłonowymi
dwudzielnymi typu AROT PS 130mm L=5,0m
zabezpieczenie i ocieplenie istn. wodociągu L=25,5+2,0m
otuliną termoizolacyjną gr.30mm i rurą dwudzielną Ø110mm
zjazd indywidualny km 6+862.65 (str. L)
zjazd indywidualny km 6+850.30 (str. L)
zjazd publiczny km 6+839.55 (str. L)
5,0
5,0
5,0
5,0
6,2
4,0
4,0
12,0
3,0
3,5
3,5
1,5
2%
1:20
1:20
R=30m
R=30m
R=30m
R=5m
R=5m
176.37
176.41
174.5
175.20
175.04
176.8
176.6
176.1
175.93
175.95
175.66
175.4
175.3
175.8
175.9
174.71
174.73
173.43
174.1
174.0
173.8
174.7
175.2
175.7
174.94
173.4
174.2
w110
w110
w32
w32
w40
wB40
wA32
wB32
eANN
eANN
eANN
eANN
kdB100
kdB100
ksB150
k
kl
ch.polbruk
pet.
piw.
piw
256
257
258/2
13
15a
9
9
9
9
9
9
14
16
2k
450
452
453/1
454
Ls
S
5566200
4459000

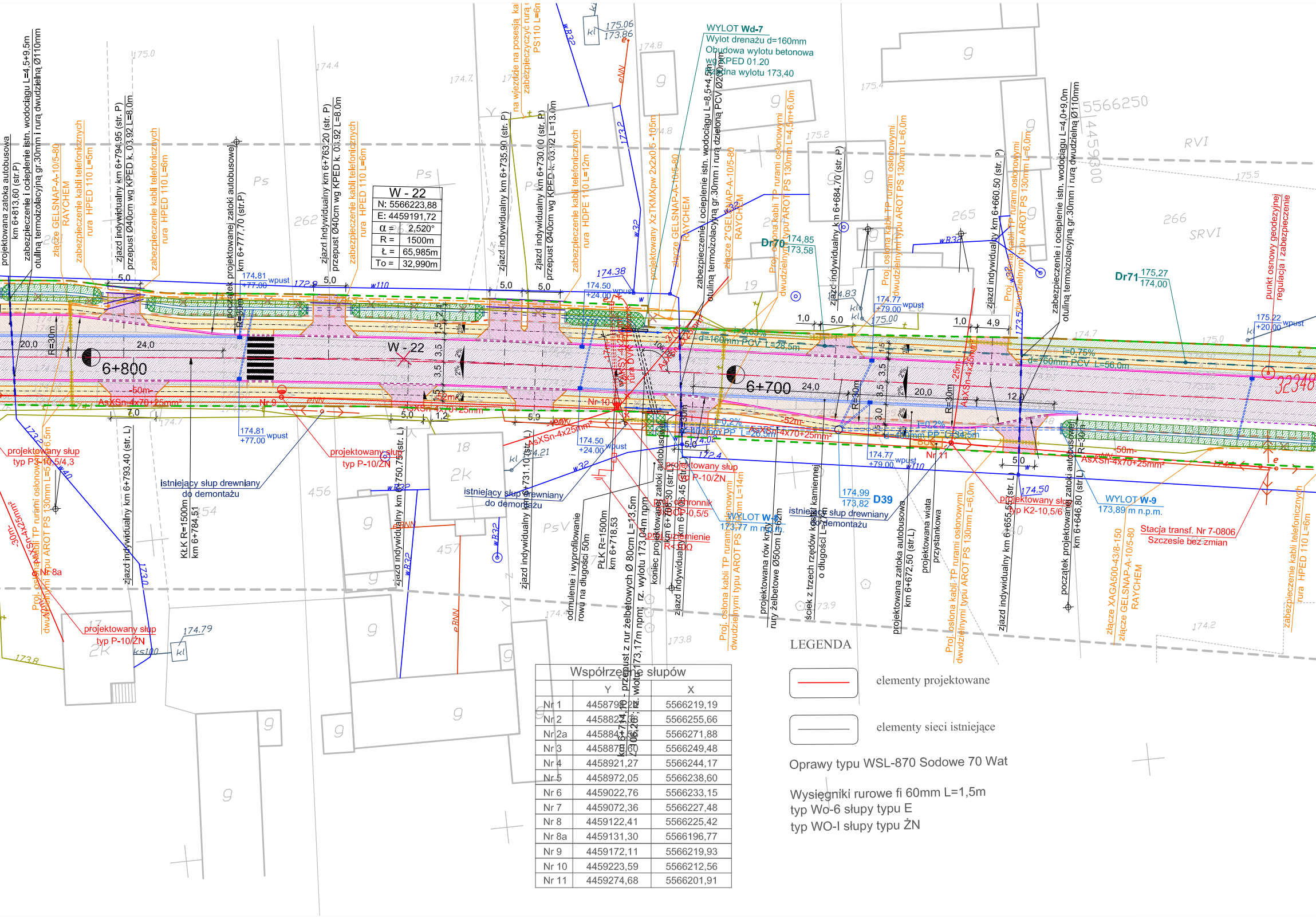

W - 22
N: 5566223,88
E: 4459191,72
α = 2,520°
R = 1500m
Ł = 65,985m
To = 32,990m
6+800
6+700
WYLOT Wd-7
Wylot drenażu d=160mm
Obudowa wylotu betonowa
wg KPED 01.20
Rzędna wylotu 173,40
Dr70
174,85
173,58
Dr71
175,27
174,00
D39
174,99
173,82
WYLOT W-8
173,77 m n.p.m.
WYLOT W-9
173,89 m n.p.m.
d=160mm PCV L=28,5m
d=160mm PCV L=56,0m
d=400mm PP L=28,5m
d=400mm PP L=34,5m
i=0,63%
i=0,75%
i=0,2%
AsXSn-4x70+25mm²
AsXSn-4x25mm²
projektowana zatoka autobusowa km 6+813,60 (str.P)
zabezpieczenie i ocieplenie istn. wodociągu L=4,5+9,5m otulina termoizolacyjna gr.30mm i rurą dwudzielną Ø110mm
złącze GELSNAP-A-10/5-80 RAYCHEM
zabezpieczenie kabli telefonicznych rura HPED 110 L=5m
zjazd indywidualny km 6+794,95 (str. P) przepust Ø40cm wg KPED k. 03.92 L=8,0m
zabezpieczenie kabli telefonicznych rura HPED 110 L=6m
początek projektowanej zatoki autobusowej km 6+777,70 (str.P)
zjazd indywidualny km 6+763,20 (str. P) przepust Ø40cm wg KPED k. 03.92 L=8,0m
zabezpieczenie kabli telefonicznych rura HPED 110 L=6m
zjazd indywidualny km 6+735,90 (str. P)
na wjeździe na posesję kabel zabezpieczyć rurą PS110 L=6m
zjazd indywidualny km 6+730,00 (str. P) przepust Ø40cm wg KPED k. 03.92 L=13,0m
zabezpieczenie kabli telefonicznych rura HDPE 110 L=12m
projektowany XzTKMXpw 2x2x0,5 - 105m
złącze GELSNAP-A-10/5-80 RAYCHEM
zabezpieczenie i ocieplenie istn. wodociągu L=8,5+4,5m otulina termoizolacyjna gr.30mm i rurą dzieloną PCV Ø200mm
złącze 2*GELSNAP-A-10/5-80 RAYCHEM
Proj. osłona kabli TP rurami osłonowymi dwudzielnymi typu AROT PS 130mm L=4,5m+6,0m
zjazd indywidualny km 6+684,70 (str. P)
Proj. osłona kabli TP rurami osłonowymi dwudzielnymi typu AROT PS 130mm L=6,0m
zjazd indywidualny km 6+660,50 (str. P)
Proj. osłona kabli TP rurami osłonowymi dwudzielnymi typu AROT PS 130mm L=6,0m
zabezpieczenie i ocieplenie istn. wodociągu L=4,0+9,0m otulina termoizolacyjna gr.30mm i rurą dwudzielną Ø110mm
punkt osnowy geodezyjnej regulacja i zabezpieczenie
projektowany słup typ P-10/5,5/4,3
Proj. osłona kabli TP rurami osłonowymi dwudzielnymi typu AROT PS 130mm L=6,5m
Nr 8a
projektowany słup typ P-10/ŻN
zjazd indywidualny km 6+793,40 (str. L)
KŁK R=1500m km 6+784,51
istniejący słup drewniany do demontażu
projektowany słup typ P-10/ŻN
zjazd indywidualny km 6+750,75 (str. L)
zjazd indywidualny km 6+731,10 (str. L)
istniejący słup drewniany do demontażu
odmulenie i wyprofilowanie rowu na długości 50m
PŁK R=1500m km 6+718,53
km 6+714,10 - przepust z rur żelbetowych Ø 80cm L=13,5m
∠106,26°; rz. wlotu 173,17m npm; rz. wylotu 173,04m npm
koniec projektowanej zatoki autobusowej km 6+708,30 (str. L)
zjazd indywidualny km 6+705,45 (str. L)
projektowany słup typ P-10/ŻN
proj. odgromnik typ OP 10/5/5
Proj. uziemienie R=10Ω
Proj. osłona kabli TP rurami osłonowymi dwudzielnymi typu AROT PS 130mm L=14m
projektowany rów kryty rury żelbetowe Ø50cm L=62m
ściek z trzech rzędów kostki kamiennej o długości L=27m
istniejący słup drewniany do demontażu
projektowana zatoka autobusowa km 6+672,50 (str. L)
projektowana wiata przystankowa
Proj. osłona kabli TP rurami osłonowymi dwudzielnymi typu AROT PS 130mm L=6,0m
zjazd indywidualny km 6+655,50 (str. L)
projektowany słup typ K2-10,5/6
początek projektowanej zatoki autobusowej km 6+646,80 (str. L)
złącze XAGA500-43/8-150 złącze GELSNAP-A-10/5-80 RAYCHEM
Stacja transf. Nr 7-0806 Szczesie bez zmian
zabezpieczenie kabli telefonicznych rura HPED 110 L=6m
Nr 9
Nr 10
Nr 11
wpust
R=30m
R=40m
24,0
20,0
5,0
3,5
1,5
2%
-50m-
-52m-
-25m-
-30m-
5566250
4459300
RVI
SRVI
Ps
PsV
262
265
266
456
457
2k
18
19
9
eNN
w110
wB32
kl
ks100
32348

Współrzędne słupów		
	Y	X
Nr 1	4458792,22	5566219,19
Nr 2	4458822,38	5566255,66
Nr 2a	4458841,56	5566271,88
Nr 3	4458875,60	5566249,48
Nr 4	4458921,27	5566244,17
Nr 5	4458972,05	5566238,60
Nr 6	4459022,76	5566233,15
Nr 7	4459072,36	5566227,48
Nr 8	4459122,41	5566225,42
Nr 8a	4459131,30	5566196,77
Nr 9	4459172,11	5566219,93
Nr 10	4459223,59	5566212,56
Nr 11	4459274,68	5566201,91

LEGENDA

🟥	elementy projektowane
▭	elementy sieci istniejące

Oprawy typu WSL-870 Sodowe 70 Wat

Wysięgniki rurowe fi 60mm L=1,5m
typ Wo-6 słupy typu E
typ WO-I słupy typu ŻN

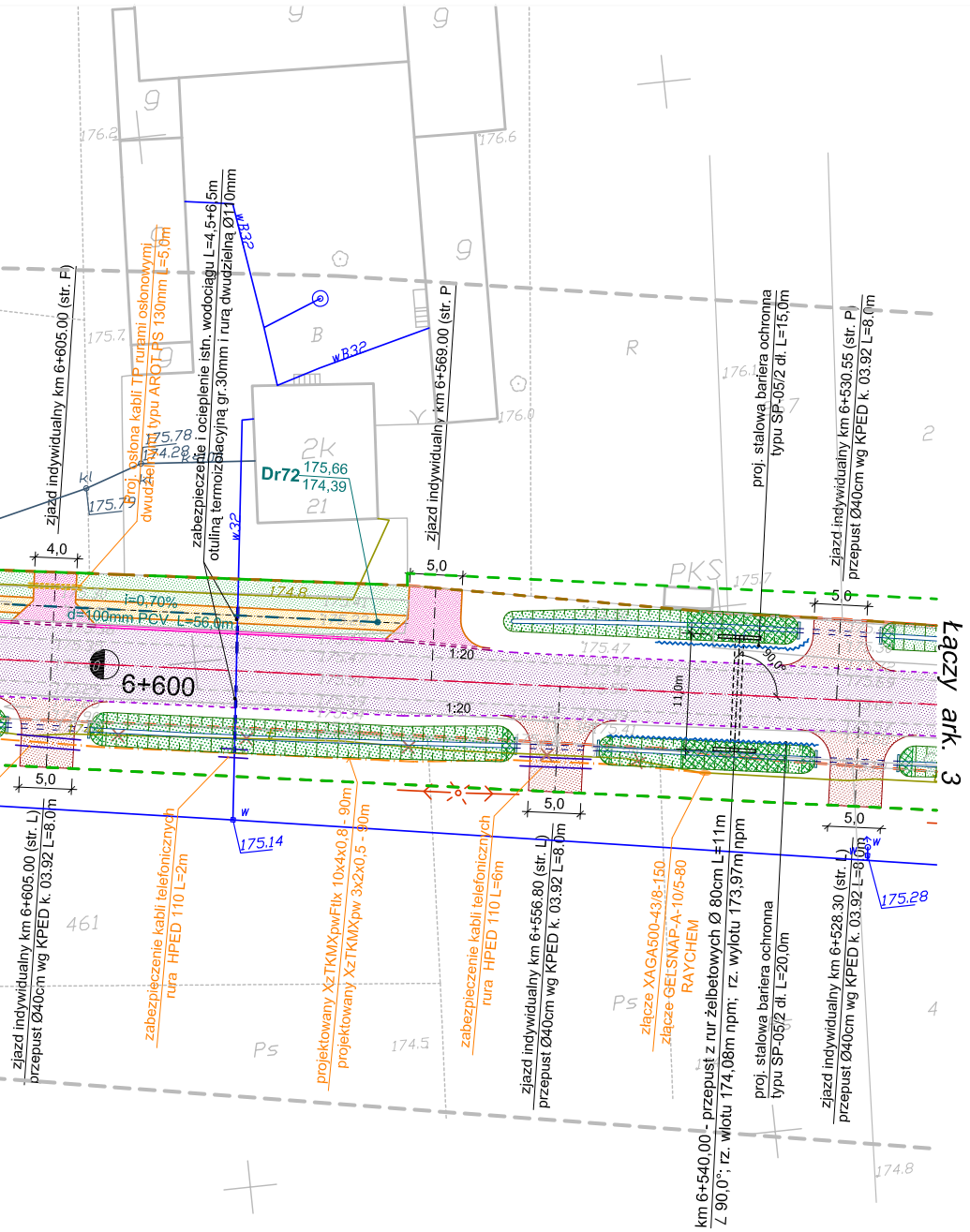
9
176.2
176.6
175.7
176.0
176.1
zjazd indywidualny km 6+605.00 (str. P)
Proj. osłona kabli TP rurami osłonowymi dwudzielnymi typu AROT PS 130mm L=5,0m
zabezpieczenie i ocieplenie istn. wodociągu L=4,5+6,5m
otuliną termoizolacyjną gr.30mm i rurą dwudzielną Ø110mm
wB32
w32
B
2K
21
Dr72
175,66
174,39
175.78
174.28
175.79
Kl
zjazd indywidualny km 6+569.00 (str. P)
R
2
proj. stalowa bariera ochronna typu SP-05/2 dł. L=15,0m
zjazd indywidualny km 6+530.55 (str. P)
przepust Ø40cm wg KPED k. 03.92 L=8.0m
4,0
5,0
i=0,70%
d=100mm PCV L=56,0m
174.8
6+600
1:20
PKS
175.7
175.47
11,0m
90,0°
Łączy ark. 3
w
175.14
175.28
zjazd indywidualny km 6+605.00 (str. L)
przepust Ø40cm wg KPED k. 03.92 L=8.0m
461
zabezpieczenie kabli telefonicznych rura HPED 110 L=2m
Ps
projektowany XzTKMXpwFtlx 10x4x0,8 - 90m
projektowany XzTKMXpw 3x2x0,5 - 90m
174.5
zabezpieczenie kabli telefonicznych rura HPED 110 L=6m
zjazd indywidualny km 6+556.80 (str. L)
przepust Ø40cm wg KPED k. 03.92 L=8.0m
złącze XAGA500-43/8-150
złącze GELSNAP-A-10/5-80
RAYCHEM
km 6+540,00 - przepust z rur żelbetowych Ø 80cm L=11m
∠ 90,0°; rz. wlotu 174,08m npm; rz. wylotu 173,97m npm
proj. stalowa bariera ochronna typu SP-05/2 dł. L=20,0m
zjazd indywidualny km 6+528.30 (str. L)
przepust Ø40cm wg KPED k. 03.92 L=8.0m
4
174.8

LEGENDA

━	proj. krawężnik betonowy 20x30cm
─	proj. obrzeże chodnikowe 8x30cm
- - -	proj. krawędź jezdni
—·—	proj. oś drogi
— —	linie rozgraniczające drogę
— —	granica pasa drogowego
▨	proj. nawierzchnia jezdni
▨	proj. nawierzchnia na chodnikach
▨	proj. nawierzchnia na zjazdach ulicznych
▨	proj. nawierzchnia na zjazdach drogowych / drogi wewnętrznej
▤	proj. rów otwarty
─	granica działek

Przedsiębiorstwo Robót Inżynieryjnych
Zakład Usług Projektowo-Konsultingowych
ul. Pogodna 6/27 63 - 600 Kępno
tel. 0-501 592 890 tel/fax 0-62 78 21 767

Temat	Projekt rozbudowy odcinka drogi powiatowej nr 1708E Brzeźnio - skrzyżowanie (Czartoryja - Godynice) Część II		
Inwestor	Powiat Sieradzki Plac Wojewódzki 3, 98-200 Sieradz		
Temat	PROJEKT ZAGOSPODAROWANIA TERENU		
Branża	Energetyczna - ETAP II		
Rysunek	Przebudowa napowietrznej linii n.n. w m. Szczesie		
Rys. nr 1	Projektant	inż. Wiesław Flak nr up. 68/80/Op	
	Skala 1:500	Stacja transformatorowa Szczesie Nr 7-0806	Data oprac. 02.2007r.