SZKIC LOKALIZACJI 1 : 50 000 (gm.Brąszewice)

Zadębieniec
Jończyk
Szczęsne
0.05
Zwierzyniec
0.08
Zadębieniec
0.09
178

woj. łódzkie, powiat sieradzki

gmina: Brąszewice, Brzeźnio

obiekt: Bronisławó, Podcabaje, Ostrów, Zwierzyniec, Zadębieniec ark. 1 (15)

MAPA SYTUACYJNO-WYSOKOŚCIOWA
Z GEODEZYJNĄ INWENTARYZACJĄ URZĄDZEŃ PODZIEMNYCH

skala 1:500

Wykonano na podstawie mapy syt.-wys. w skali 1:1000

sekcje: 121.432.173, 174

Pomiar w terenie wykonał: Usługi Geodezyjne i Kartograficzne "GEODeS"

Aktualizację mapy numerycznej w systemie EWMAPA wykonał:

Powiatowy Ośrodek Dokumentacji Geodezyjno Kartograficznej w Sieradzu

STAROSTA POWIATU SIERADZKIEGO
Powiatowy Ośrodek Dokumentacji
Geodezyjno-Kartograficznej

W obszarze oznaczonym linią przerywaną, dokonano aktualizacji treści mapy zasadniczej. Dokumenty z pomiaru uzupełniającego przyjęto do zasobu powiatowego w dniu 2007.01.29 i zaewidencjonowano pod nr 1422-180/2007. Niniejsza mapa może służyć do celów projektowych. Projektowane obiekty budowlane wymagające pozwolenia na budowę podlegają wytyczeniu i inwentaryzacji powykonawczej przez jednostki uprawnione do wykonywania prac geodezyjnych.

Sieradz 2007. 01.29
(miejscowość i data) (imię i nazwisko, podpis stanowisko służbowe osoby upoważnionej)

Z up. STAROSTY
Jadwiga Jarmulska
/Starszy Inspektor/

Układ współrzędnych: 1965

Układ odniesienia: Kronsztadt 1960

Mapa aktualna na dzień: 15.11.2006

STAROSTA POWIATU SIERADZKIEGO
Powiatowy Ośrodek Dokumentacji
Geodezyjno-Kartograficznej

Reprodukowanie, rozpowszechnianie i rozprowadzanie niniejszego dokumentu wymaga zezwolenia, o którym mowa w art. 18 ustawy z dnia 17 maja 1989 r. — Prawo geodezyjne i kartograficzne (Dz. U. Nr 30, poz. 163, z późniejszymi zmianami).

Sieradz 2007.01.29
(miejscowość i data) (imię i nazwisko, podpis stanowisko służbowe osoby upoważnionej)

Z up. STAROSTY
Jadwiga Jarmulska
/Starszy Inspektor/

Kierownik robоty

Wacław Zbigniew Stępień

UWAGA:
Nie wyklucza się istnienia w terenie innych przewodów, o których brak informacji wynika z zaszłości historycznych lub niedopełnienia przepisów zgłoszenia do inwentaryzacji (Ustawa Prawo Geodezyjne i Kartograficzne – Dz.U. 30/1989, poz. 163)

Obiekty projektowane – nr uzgodnienia	jednostka	data	podpis
e-1272/06	STAROSTWO POWIATOWE w SIERADZU Zespół Uzgadniania Dokumentacji [illegible]-200 Sieradz, ul. Warneńczyka 1	15.01.07	

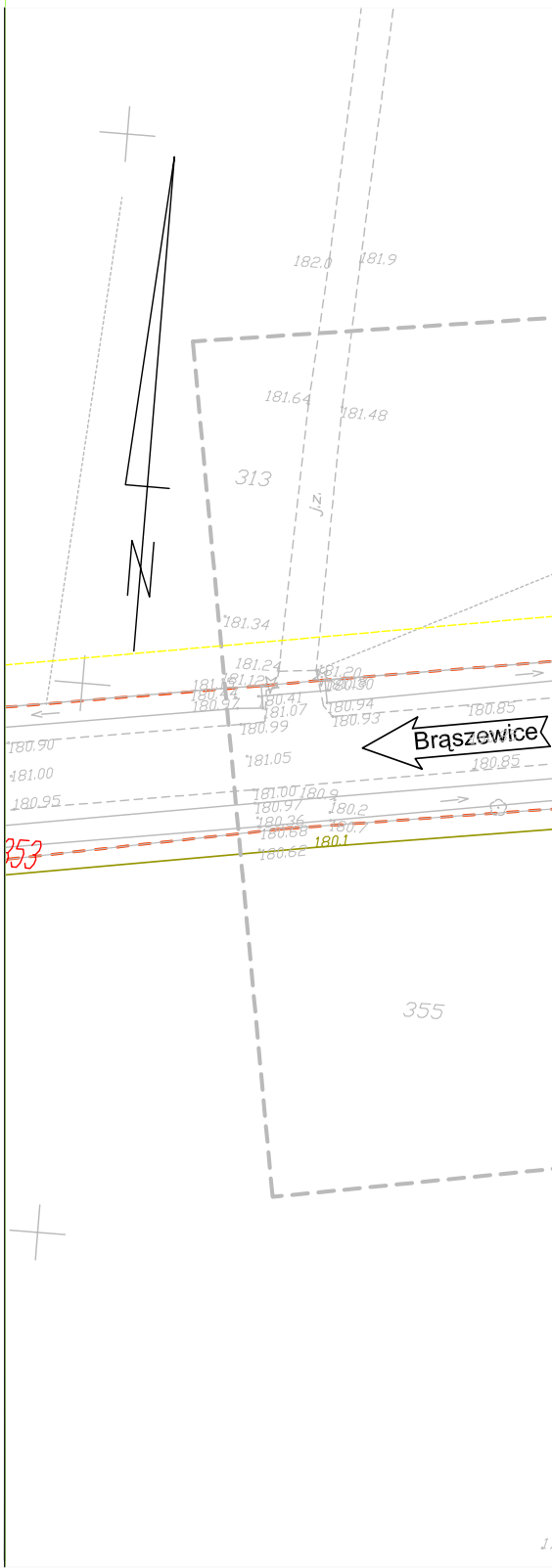
182.0
181.9
181.64
181.48
313
j.z.
181.34
181.24
181.20
181.12
180.41
181.07
180.99
180.94
180.93
180.85
Brąszewice
180.90
181.00
181.05
180.95
181.00
180.97
180.36
180.68
180.62
180.2
180.7
180.1
180.85
353
355

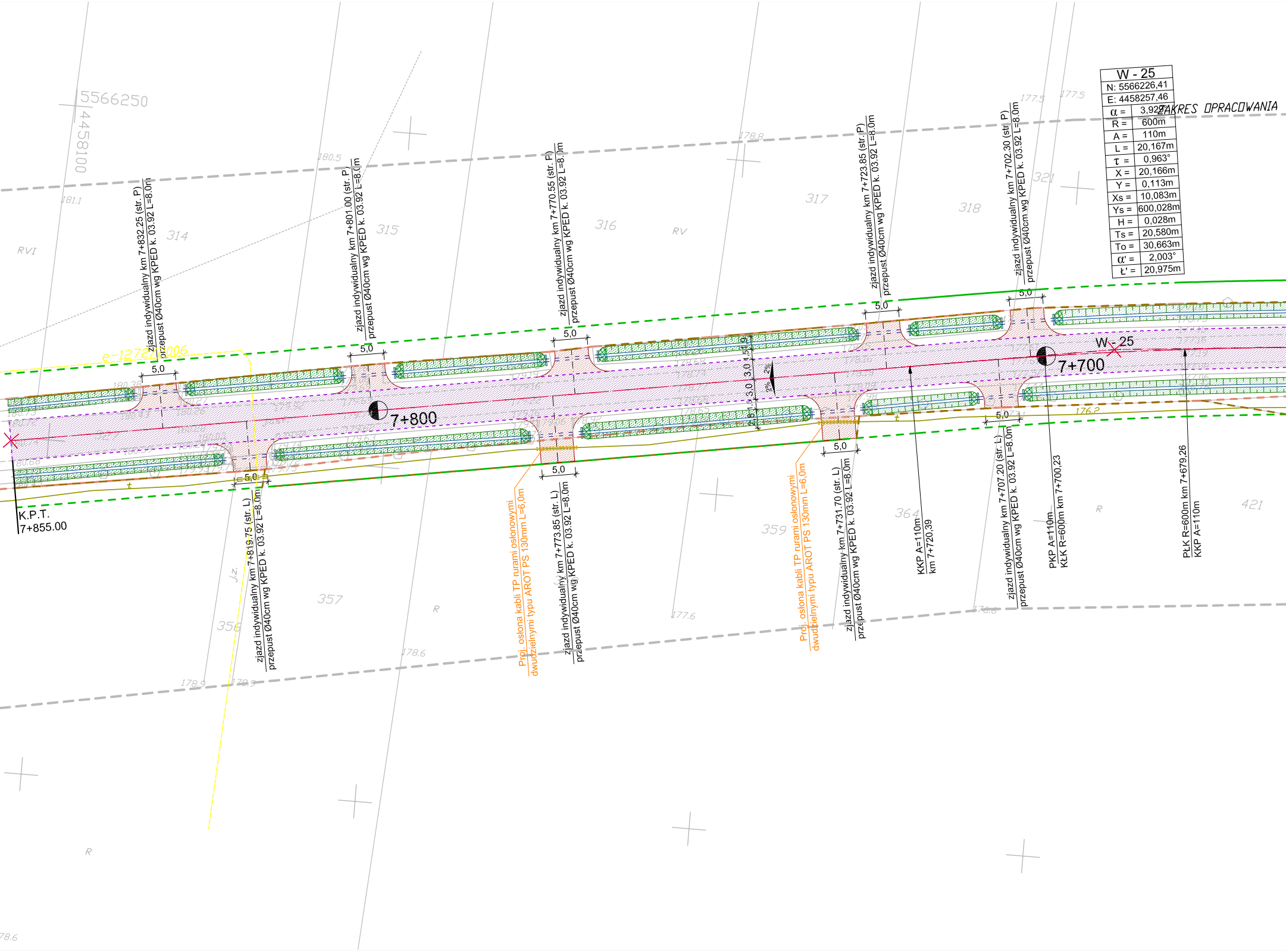
5566250
4458100
ZAKRES OPRACOWANIA
zjazd indywidualny km 7+832.25 (str. P)
przepust Ø40cm wg KPED k. 03.92 L=8.0m
zjazd indywidualny km 7+801.00 (str. P)
przepust Ø40cm wg KPED k. 03.92 L=8.0m
zjazd indywidualny km 7+770.55 (str. P)
przepust Ø40cm wg KPED k. 03.92 L=8.0m
zjazd indywidualny km 7+723.85 (str. P)
przepust Ø40cm wg KPED k. 03.92 L=8.0m
zjazd indywidualny km 7+702.30 (str. P)
przepust Ø40cm wg KPED k. 03.92 L=8.0m
zjazd indywidualny km 7+819.75 (str. L)
przepust Ø40cm wg KPED k. 03.92 L=8.0m
zjazd indywidualny km 7+773.85 (str. L)
przepust Ø40cm wg KPED k. 03.92 L=8.0m
zjazd indywidualny km 7+731.70 (str. L)
przepust Ø40cm wg KPED k. 03.92 L=8.0m
zjazd indywidualny km 7+707.20 (str. L)
przepust Ø40cm wg KPED k. 03.92 L=8.0m
Proj. osłona kabli TP rurami osłonowymi
dwudzielnymi typu AROT PS 130mm L=6,0m
Proj. osłona kabli TP rurami osłonowymi
dwudzielnymi typu AROT PS 130mm L=6,0m
KKP A=110m
km 7+720,39
PKP A=110m
KŁK R=600m km 7+700,23
PŁK R=600m km 7+679,26
KKP A=110m
K.P.T.
7+855.00
7+800
7+700
W - 25
e-1272/2006
5,0
3,0
1,5
2%
314
315
316
317
318
321
356
357
359
364
421
RVI
RV
R
J.z.
181.1
180.5
178.8
177.5
177.5
178.6
178.9
179.9
177.6
176.2
180.38
78.6

W - 25	
N: 5566226,41	
E: 4458257,46	
α =	3,922°
R =	600m
A =	110m
L =	20,167m
τ =	0,963°
X =	20,166m
Y =	0,113m
Xs =	10,083m
Ys =	600,028m
H =	0,028m
Ts =	20,580m
To =	30,663m
α' =	2,003°
Ł' =	20,975m

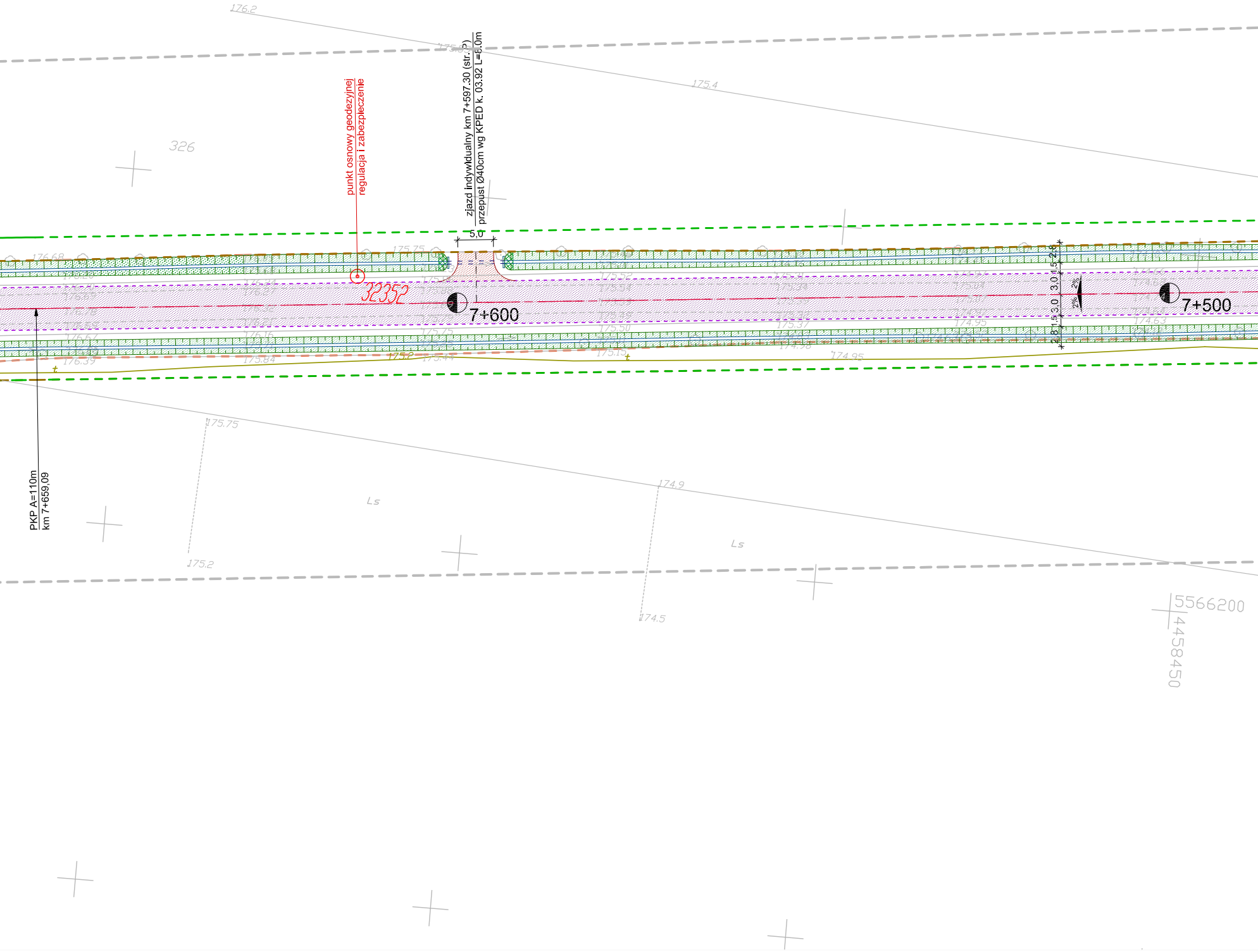
zjazd indywidualny km 7+597.30 (str. P)
przepust Ø40cm wg KPED k. 03.92 L=8.0m
punkt osnowy geodezyjnej
regulacja i zabezpieczenie
32352
5,0
7+600
7+500
2%
2%
PKP A=110m
km 7+659,09
326
Ls
Ls
176.2
175.4
175.75
174.9
175.2
174.5
5566200
4458450

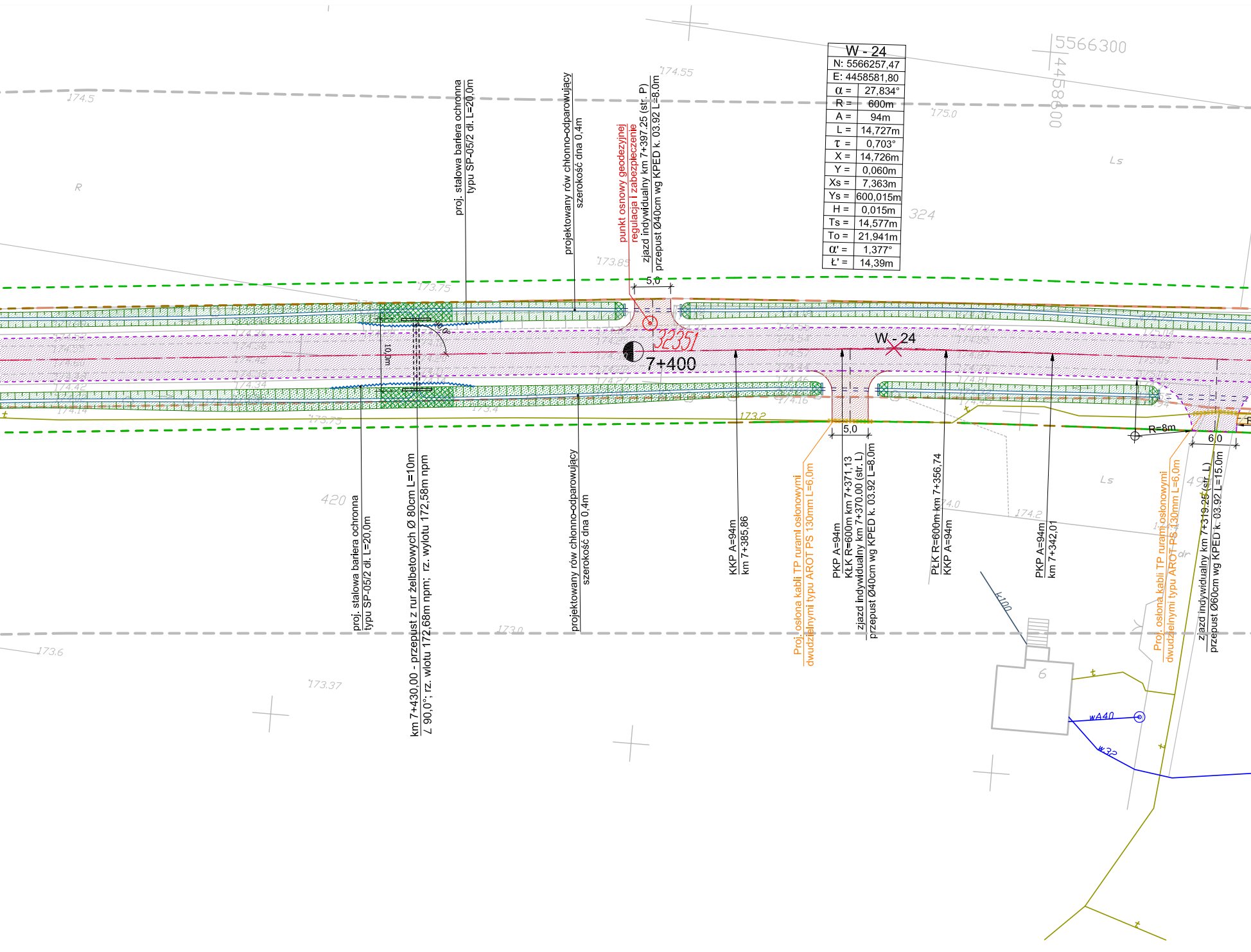
5566300
4458600
174.5
174.55
175.0
R
Ls
324
173.85
173.75
proj. stalowa bariera ochronna typu SP-05/2 dł. L=20,0m
projektowany rów chłonno-odparowujący szerokość dna 0,4m
punkt osnowy geodezyjnej regulacja i zabezpieczenie
zjazd indywidualny km 7+397.25 (str. P) przepust Ø40cm wg KPED k. 03.92 L=8.0m
5,0
32351
W - 24
7+400
10,0m
90,0°
173.2
5,0
R=8m
6,0
420
proj. stalowa bariera ochronna typu SP-05/2 dł. L=20,0m
km 7+430,00 - przepust z rur żelbetowych Ø 80cm L=10m ∠ 90,0°; rz. wlotu 172,68m npm; rz. wylotu 172,58m npm
projektowany rów chłonno-odparowujący szerokość dna 0,4m
KKP A=94m km 7+385,86
Proj. osłona kabli TP rurami osłonowymi dwudzielnymi typu AROT PS 130mm L=6,0m
PKP A=94m KŁK R=600m km 7+371,13
zjazd indywidualny km 7+370.00 (str. L) przepust Ø40cm wg KPED k. 03.92 L=8.0m
PŁK R=600m km 7+356,74 KKP A=94m
PKP A=94m km 7+342,01
Proj. osłona kabli TP rurami osłonowymi dwudzielnymi typu AROT PS 130mm L=6,0m
zjazd indywidualny km 7+319.25 (str. L) przepust Ø60cm wg KPED k. 03.92 L=15.0m
Ls
174.0
174.2
dr
49
k100
6
wA40
w32
173.0
173.6
173.37

W - 24	
N: 5566257,47	
E: 4458581,80	
α =	27,834°
R =	600m
A =	94m
L =	14,727m
τ =	0,703°
X =	14,726m
Y =	0,060m
Xs =	7,363m
Ys =	600,015m
H =	0,015m
Ts =	14,577m
To =	21,941m
α' =	1,377°
Ł' =	14,39m

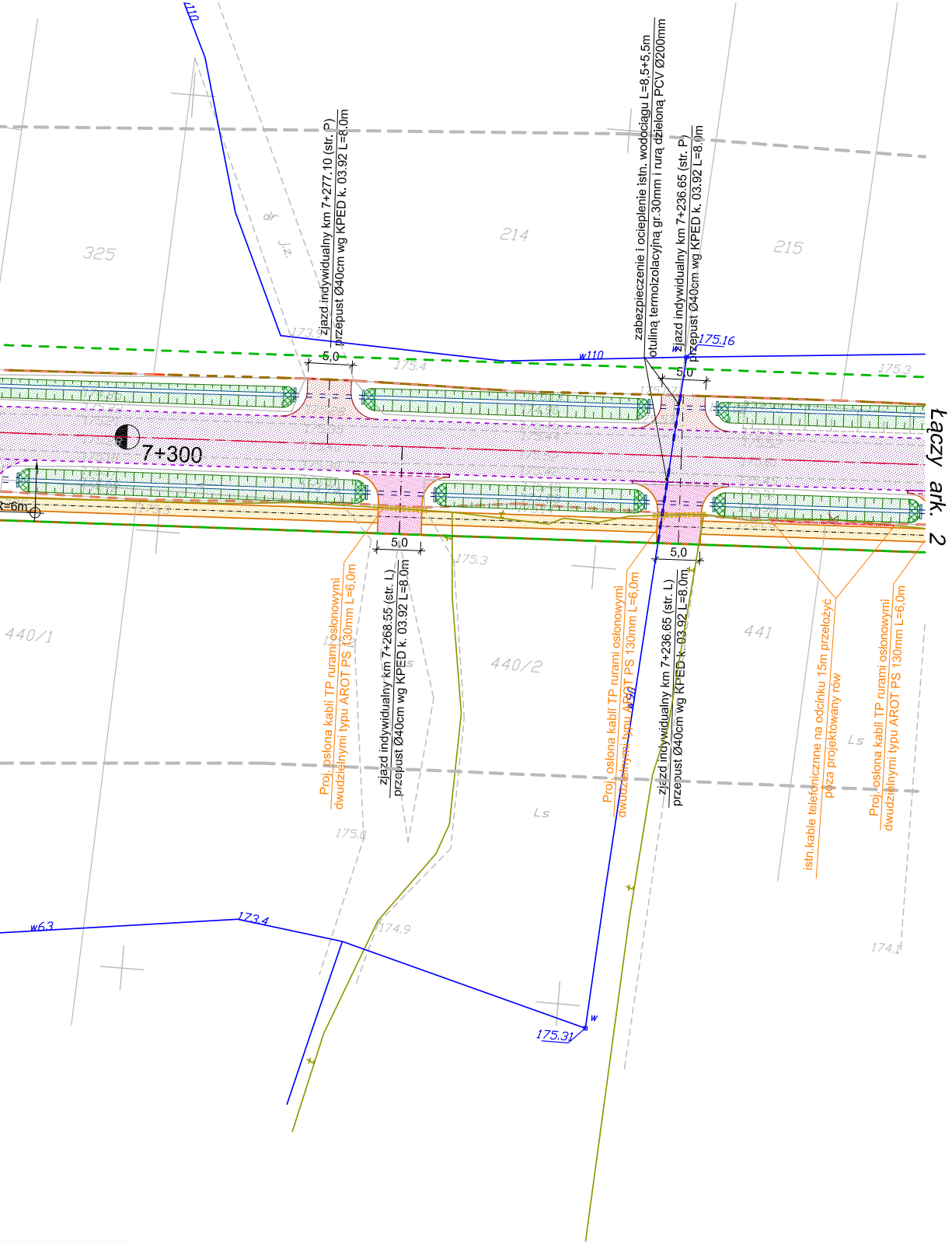
w110
325
214
215
dr
J.z.
173.9
5,0
175.4
w110
175.16
175.3
zjazd indywidualny km 7+277.10 (str. P)
przepust Ø40cm wg KPED k. 03.92 L=8.0m
zabezpieczenie i ocieplenie istn. wodociągu L=8,5+5,5m
otuliną termoizolacyjną gr.30mm i rurą dzieloną PCV Ø200mm
zjazd indywidualny km 7+236.65 (str. P)
przepust Ø40cm wg KPED k. 03.92 L=8.0m
7+300
R=6m
Łączy ark. 2
5,0
175.3
440/1
440/2
441
Proj. osłona kabli TP rurami osłonowymi
dwudzielnymi typu AROT PS 130mm L=6,0m
zjazd indywidualny km 7+268.55 (str. L)
przepust Ø40cm wg KPED k. 03.92 L=8.0m
zjazd indywidualny km 7+236.65 (str. L)
przepust Ø40cm wg KPED k. 03.92 L=8.0m
istn.kable telefoniczne na odcinku 15m przełożyć
poza projektowany rów
Ls
175.0
174.9
173.4
w63
175.31
w
174.1

LEGENDA

- proj. krawężnik betonowy 20x30cm
- proj. obrzeże chodnikowe 8x30cm
- proj. krawędź jezdni
- proj. oś drogi
- linie rozgraniczające drogę
- granica pasa drogowego
- proj. nawierzchnia jezdni
- proj. nawierzchnia na chodnikach
- proj. nawierzchnia na zjazdach ulicznych
- proj. nawierzchnia na zjazdach drogowych / drogi wewnętrznej
- proj. rów otwarty
- projektowane kable telekomunikacyjne
- istniejąca sieć telekomunikacyjna do likwidacji

	Przedsiębiorstwo Robót Inżynieryjnych Zakład Usług Projektowo-Konsultingowych ul. Pogodna 6/27 63 - 600 Kępno tel. 0-501 592 890 tel/fax 0-62 78 21 767		
Temat	Projekt rozbudowy odcinka drogi powiatowej nr 1708E Brzeźnio - skrzyżowanie (Czartoryja - Godynice) Część II		
Inwestor	Powiat Sieradzki Plac Wojewódzki 3, 98-200 Sieradz		
Rysunek	PROJEKT ZAGOSPODAROWANIA TERENU		
Branża	TELEKOMUNIKACYJNA - ETAP II		
Rys. nr 1.4	Projektant	mgr inż. Krzysztof Giesa nr up. 2019/00/U	
Skala 1:500	Asystenci Projektanta		
Data oprac. 02.2007r.	Sprawdzający	mgr. inż Edward Mrugała nr up. 201/91/Op	